












Übersichtskarte Lebensraumtypen und Arthabitate im SCI Nr. 305 "Elstergebirgssüdabfall bei Schönberg" 1:25.000

Lebensraumtypen nach Anhang I der FFH-Richtlinie

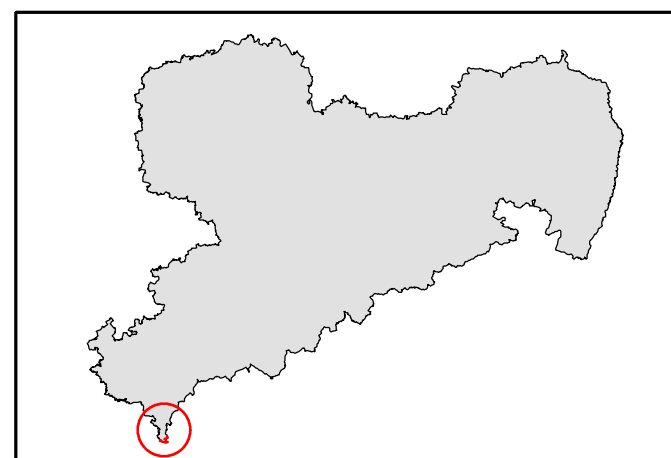
	3160	Dystrophe Stillgewässer
	3150	Eutrophe Stillgewässer
	3260	Fließgewässer mit Unterwasservegetation
	4030	Trockene Heiden
	6430	Feuchte Hochstaudenfluren
	6510	Flachland-Mähwiesen
	7140	Übergangs- und Schwingrasenmoore
	8220	Silikatfelsen mit Felsspaltenvegetation
	8230	Silikatfelsen mit Pioniervegetation
	91E0*	Erlen-Eschen- und Weichholzaunenwälder
	91T0	Mitteleuropäische Flechten-Kiefernwälder
	9410	Montane Fichtenwälder

* Prioritärer Lebensraumtyp

Habitatflächen für Arten nach Anhang II der FFH-Richtlinie

 Säugetiere: Luchs (*Lynx lynx*)

 Grenze des SCI 305 "Elstergebirgssüdabfall bei Schönberg"



Herausgeber: Sächsisches Landesamt
für Umwelt, Landwirtschaft und Geologie

LANDESAMT FÜR UMWELT,
LANDWIRTSCHAFT
UND GEOLOGIE



Bearbeitung: Büro Lukas GbR
Integrative Naturschutzplanung
Leitung: Lukas, Alexandra
Bearbeiter: Lukas, Alexandra; Lukas, Horst;
Ulbrich, Jörg
Bearbeitungsstand: 30.03.2011

Geobasisdaten: © 2009, Landesvermessungsamt Sachsen