










# Übersichtskarte Lebensraumtypen und Arthabitate im SCI Nr. 303 "Triebelbachtal" 1:25.000

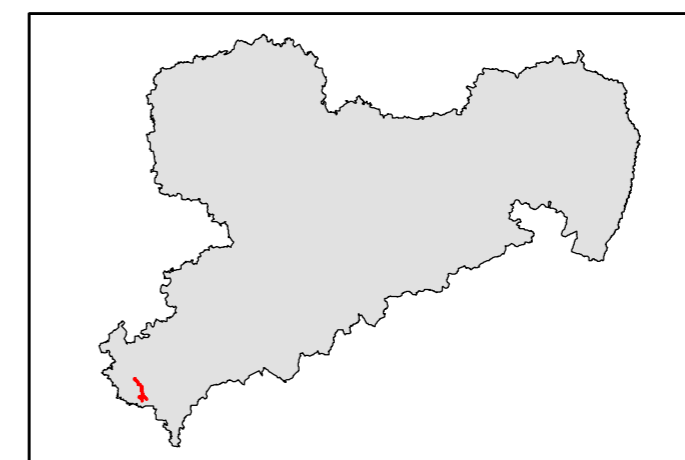
## Lebensraumtypen nach Anhang I der FFH-Richtlinie

-  3260 Fließgewässer mit Unterwasservegetation
  -  6210 Kalk-Trockenrasen
  -  6430 Feuchte Hochstaudenfluren
  -  6510 Flachland-Mähwiesen
  -  91E0\* Erlen-Eschen- und Weichholzaunwälder
- \* Prioritärer Lebensraumtyp

## Habitatflächen für Arten nach Anhang II der FFH-Richtlinie

-  Bachneunauge
-  Groppe
-  Dunkler Wiesenknopf-Ameisenbläuling
-  Flussperlmuschel

 Grenze des SCI 303 "Triebelbachtal"



**Herausgeber:**  
Sächsisches Landesamt  
für Umwelt, Landwirtschaft  
und Geologie



Bearbeitung: Plan T  
Planungsgruppe Landschaft und Umwelt  
Leitung: Gabriele Hintemann  
Bearbeiter: Markus Lindner  
Bearbeitungsstand: 14.11.2008

Herausgeber: Sächsisches Landesamt für Umwelt,  
Landwirtschaft und Geologie  
Geobasisdaten: © 2008, Landesvermessungsamt Sachsen

