



Übersichtskarte Lebensraumtypen und Arthabitate im FFH-Gebiet Nr. 302 „Kleingewässer um Mißlareuth“

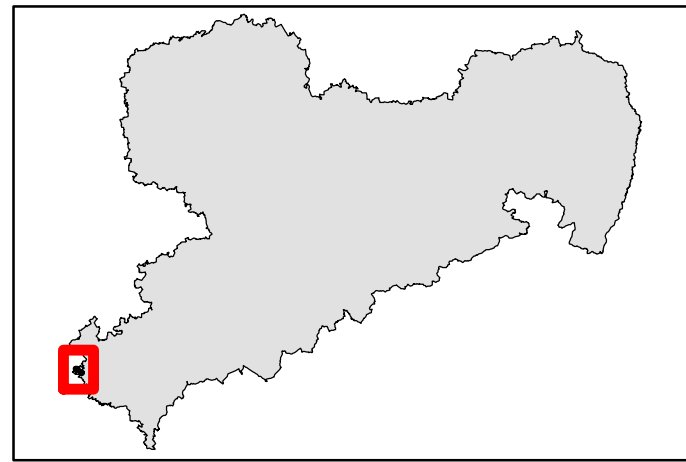
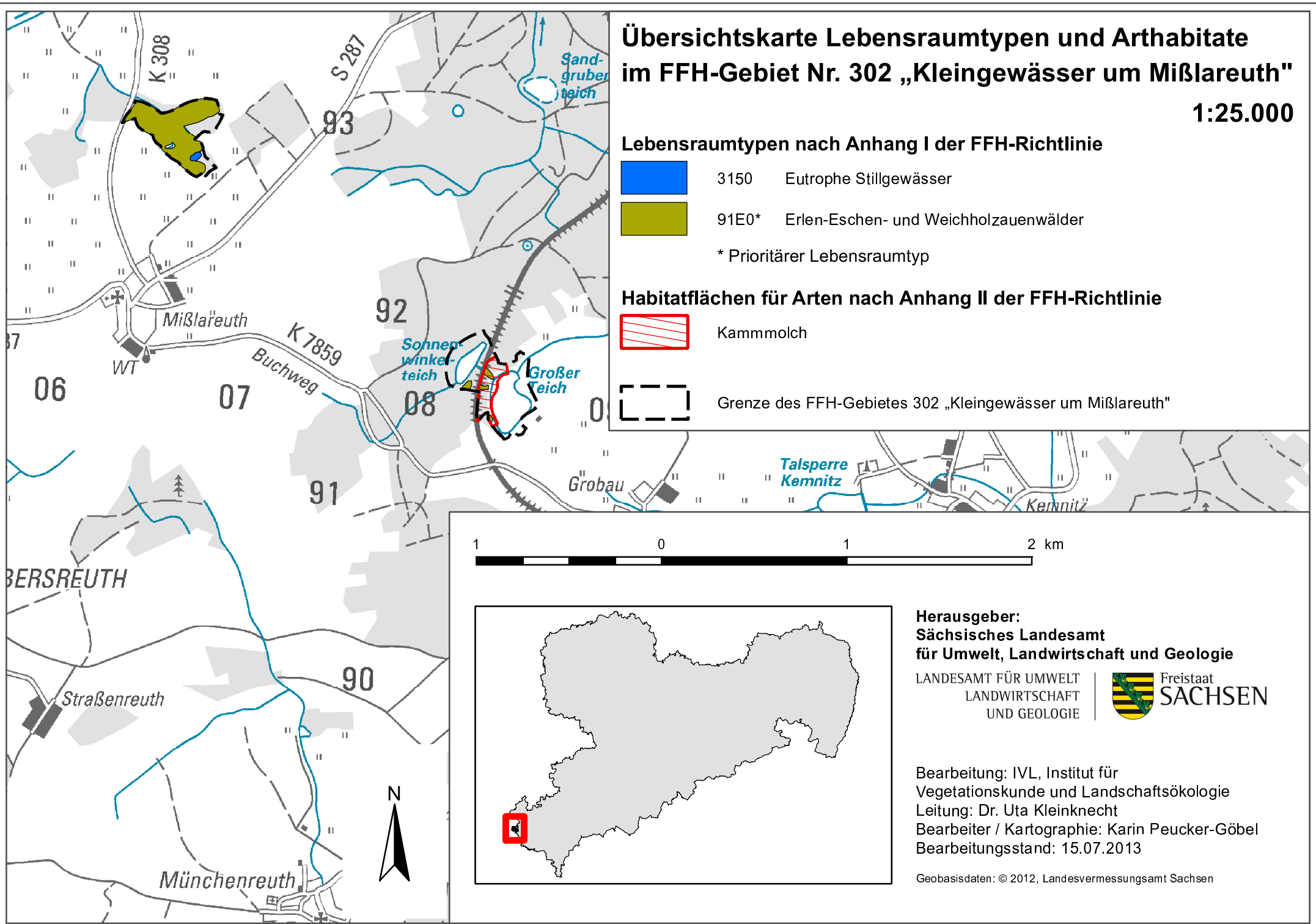
1:25.000

Lebensraumtypen nach Anhang I der FFH-Richtlinie

-  3150 Eutrophe Stillgewässer
 -  91E0* Erlen-Eschen- und Weichholzauenwälder
- * Prioritärer Lebensraumtyp

Habitatflächen für Arten nach Anhang II der FFH-Richtlinie

-  Kammolch
-  Grenze des FFH-Gebietes 302 „Kleingewässer um Mißlareuth“



Herausgeber:
Sächsisches Landesamt
für Umwelt, Landwirtschaft und Geologie

LANDESAMT FÜR UMWELT
LANDWIRTSCHAFT
UND GEOLOGIE



Bearbeitung: IVL, Institut für
Vegetationskunde und Landschaftsökologie
Leitung: Dr. Uta Kleinknecht
Bearbeiter / Kartographie: Karin Peucker-Göbel
Bearbeitungsstand: 15.07.2013

Geobasisdaten: © 2012, Landesvermessungsamt Sachsen