




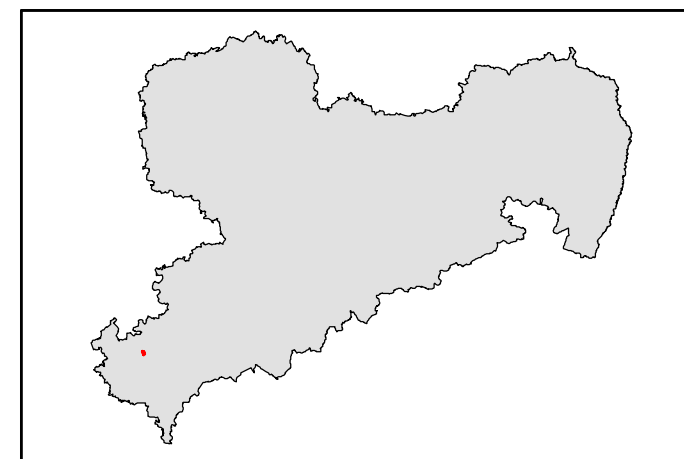
Übersichtskarte Lebensraumtypen und Arthabitate im SCI Nr. 301 "Unteres Friesenbachgebiet" 1:10.000

Lebensraumtypen nach Anhang I der FFH-Richtlinie

- | | | |
|---|------|---|
|  | 3150 | Eutrophe Stillgewässer |
|  | 3260 | Fließgewässer mit Unterwasservegetation |
|  | 6210 | Kalk-Trockenrasen |
|  | 6430 | Feuchte Hochstaudenfluren |
|  | 6510 | Flachland-Mähwiesen |
|  | 7140 | Übergangs- und Schwingrasenmoore |
|  | 8210 | Kalkfelsen mit Felsspaltvegetation |
|  | 8220 | Silikatfelsen mit Felsspaltvegetation |
|  | 8230 | Silikatfelskuppen mit Pioniervegetation |

Habitatflächen für Arten nach Anhang II der FFH-Richtlinie

- | | |
|---|--|
|  | Große Moosjungfer |
|  | Kammolch |
|  | Grenze des SCI 301 "Unteres Friesenbachgebiet" |



Herausgeber:
Sächsisches Landesamt
für Umwelt und Geologie



Bearbeitung: Plan T
Planungsgruppe Landschaft und Umwelt
Leitung: Gabriele Hintemann
Bearbeiter: Markus Lindner
Bearbeitungsstand: 29.02.2008

