









Übersichtskarte Lebensraumtypen und Arthabitate im SCI Nr. 299 "Rosenbachgebiet" 1:25.000

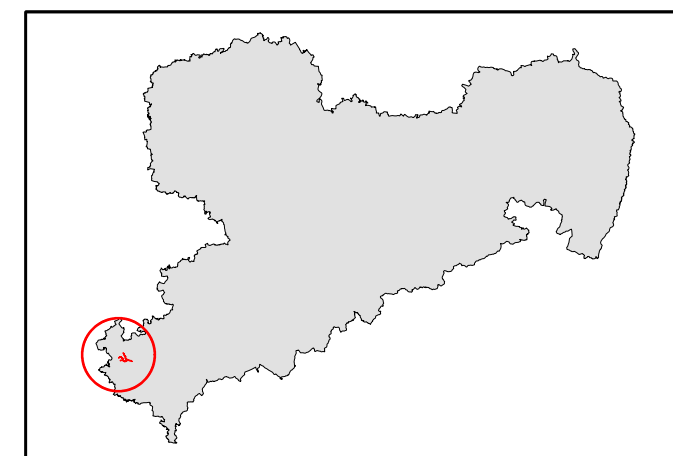
Lebensraumtypen nach Anhang I der FFH-Richtlinie

-  3260 Fließgewässer mit Unterwasservegetation
 -  6430 Feuchte Hochstaudenfluren
 -  6510 Flachland-Mähwiesen
 -  8220 Silikاتفelsen mit Felsspaltenv egetation
 -  91E0* Erlen-Eschen- und Weichholzaunenwälder
- * Prioritärer Lebensraumtyp

Habitatflächen für Arten nach Anhang II der FFH-Richtlinie

-  Fledermäuse: Mopsfledermaus (*Barbastella barbastellus*)
-  Fische: Groppe (*Cottus gobio*), Bachneunauge (*Lampetra planeri*)

 Grenze des SCI 299 "Rosenbachgebiet"



Herausgeber: Sächsisches Landesamt
für Umwelt, Landwirtschaft und Geologie

LANDESAMT FÜR UMWELT,
LANDWIRTSCHAFT
UND GEOLOGIE 

Bearbeitung: Büro Lukas GbR
Integrative Naturschutzplanung
Leitung: Lukas, Alexandra
Bearbeiter: Lukas, Horst;
Ulbrich, Jörg
Bearbeitungsstand: 30.03.2011

Geobasisdaten: © 2009, Landesvermessungsamt Sachsen