



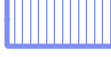



Übersichtskarte Lebensraumtypen und Arthabitate im FFH-Gebiet Nr. 298 „Wisenta und Zeitera“

1:25.000

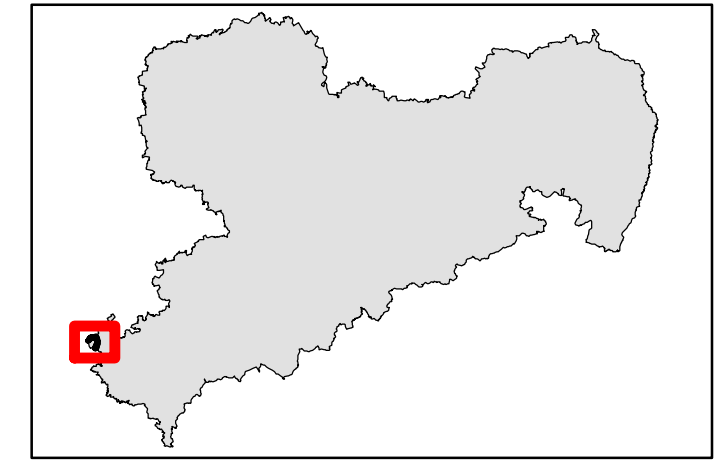
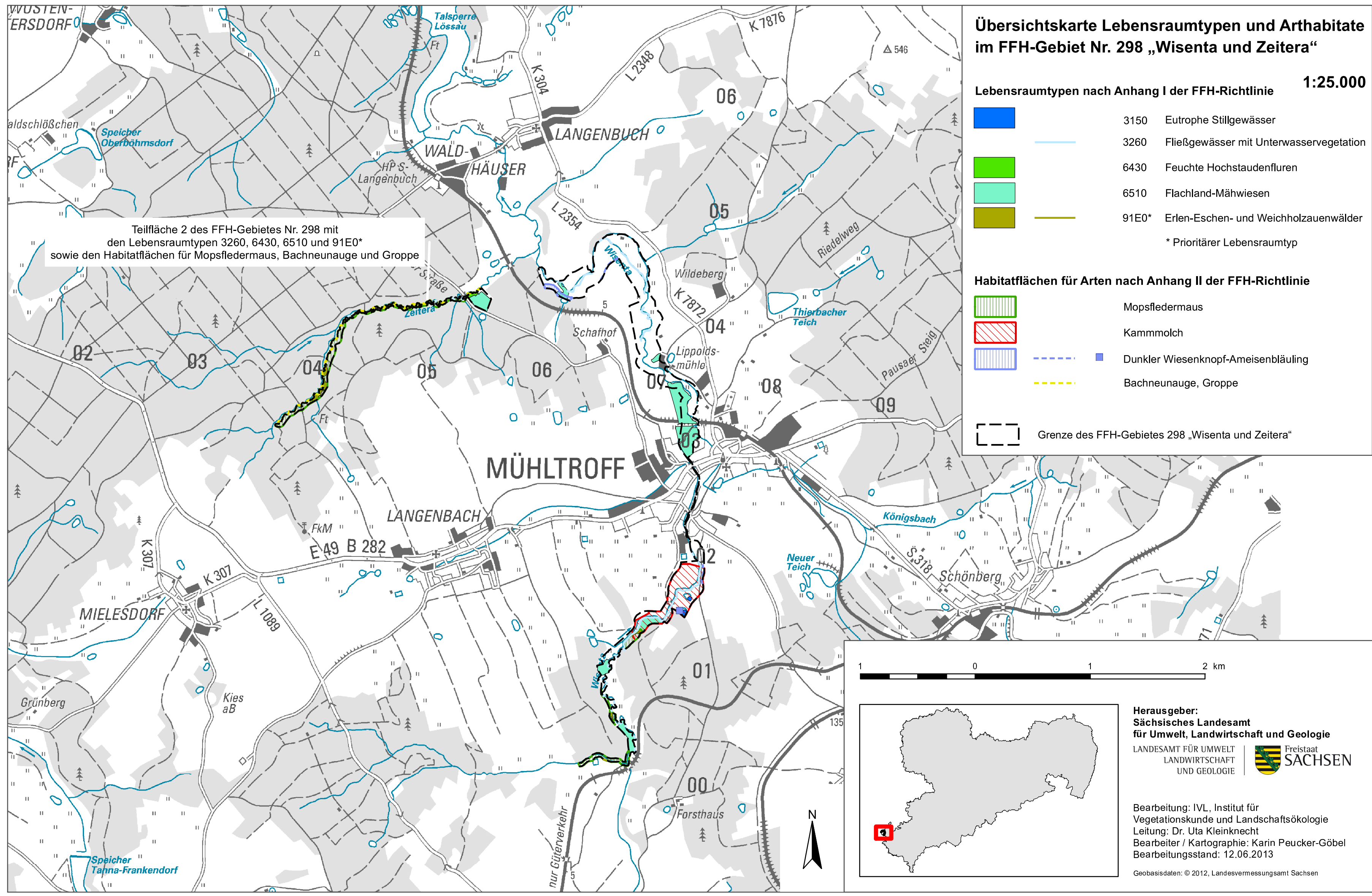
Lebensraumtypen nach Anhang I der FFH-Richtlinie

-  3150 Eutrophe Stillgewässer
 -  3260 Fließgewässer mit Unterwasservegetation
 -  6430 Feuchte Hochstaudenfluren
 -  6510 Flachland-Mähwiesen
 -  91E0* Erlen-Eschen- und Weichholzaunenwälder
- * Prioritärer Lebensraumtyp

Habitatflächen für Arten nach Anhang II der FFH-Richtlinie

-  Mopsfledermaus
-  Kammmolch
-   Dunkler Wiesenknopf-Ameisenbläuling
-  Bachneunauge, Groppe
-  Grenze des FFH-Gebietes 298 „Wisenta und Zeitera“

Teilfläche 2 des FFH-Gebietes Nr. 298 mit den Lebensraumtypen 3260, 6430, 6510 und 91E0* sowie den Habitatflächen für Mopsfledermaus, Bachneunauge und Groppe



Herausgeber:
Sächsisches Landesamt für Umwelt, Landwirtschaft und Geologie
 LANDESAMT FÜR UMWELT, LANDWIRTSCHAFT UND GEOLOGIE 

Bearbeitung: IVL, Institut für Vegetationskunde und Landschaftsökologie
 Leitung: Dr. Uta Kleinknecht
 Bearbeiter / Kartographie: Karin Peucker-Göbel
 Bearbeitungsstand: 12.06.2013

Geobasisdaten: © 2012, Landesvermessungsamt Sachsen