






**Übersichtskarte Lebensraumtypen und Arthabitate
im SCI Nr. 285 "Steinbergwiesen und Seifenbachtal"
1:25.000**

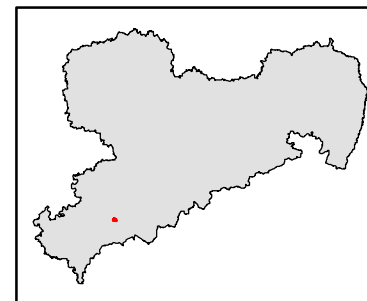
Lebensraumtypen nach Anhang I der FFH-Richtlinie

-  3260 Fließgewässer mit Unterwasservegetation
-  6510 Flachland-Mähwiese
-  6520 Berg-Mähwiesen
-  91E0* Erlen-Eschen- und Weichholz-Auenwälder

Habitatflächen für Arten nach Anhang II der FFH-Richtlinie

Arten nach Anhang II kommen im Gebiet nicht vor bzw. sind nicht bekannt

-  Grenze des SCI 285 "Steinbergwiesen und Seifenbachtal"



Herausgeber:
Sächsisches Landesamt
für Umwelt, Landwirtschaft
und Geologie



Bearbeitung: Büro f. Landschaftsökologie &
Landschaftsplanung
Leitung: Fischer, Uwe
Bearbeiter: Fischer, Uwe
Bearbeitungsstand: 02.10.2009

