









Übersichtskarte Lebensraumtypen und Arthabitate im SCI Nr. 245 "Limbacher Teiche" 1:25.000

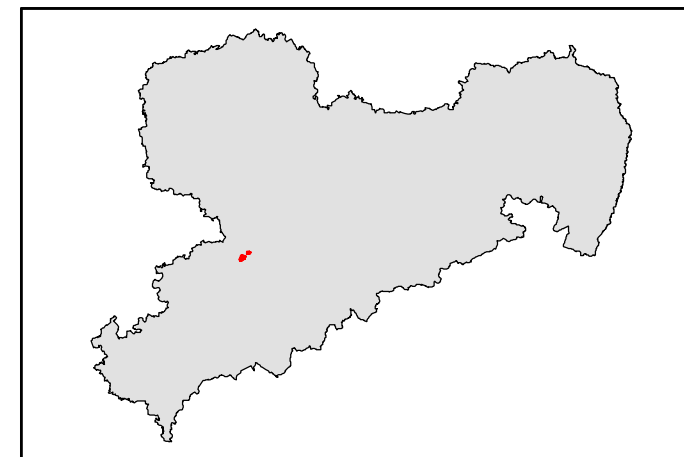
Lebensraumtypen nach Anhang I der FFH-Richtlinie

	3150	Eutrophe Stillgewässer
	6430	Feuchte Hochstaudenfluren
	6510	Flachland-Mähwiesen
	9110	Hainsimsen-Buchenwälder
	9160	Sternmieren-Eichen-Hainbuchenwälder
	91E0*	Erlen-Eschen- und Weichholzaunenwälder

* Prioritärer Lebensraumtyp

Habitatflächen für Arten nach Anhang II der FFH-Richtlinie

	Kammolch
	Grenze des SCI 245 "Limbacher Teiche"



Herausgeber:
Sächsisches Landesamt
für Umwelt und Geologie



Bearbeitung: Plan T
Planungsgruppe Landschaft und Umwelt
Leitung: Gabriele Hintemann
Bearbeiter: Markus Lindner
Bearbeitungsstand: 29.02.2008