










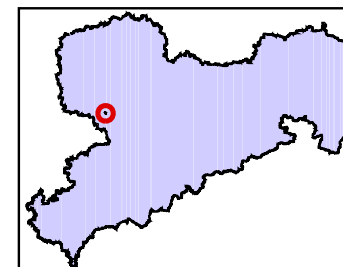
# Übersichtskarte Lebensraumtypen und Arthabitate im SCI 229 - "Prießnitz" Maßstab 1:25.000

## Lebensraumtypen nach Anhang I der FFH-Richtlinie

-  3260 Fließgewässer mit Unterwasservegetation
  -  6430 Feuchte Hochstaudenfluren
  -  6510 Flachland-Mähwiesen
  -  9130 Waldmeister-Buchenwälder
  -  9170 Labkraut-Eichen-Hainbuchenwälder
  -  91E0\* Erlen-Eschen- und Weichholzaunenwälder
- \* Prioritärer Lebensraumtyp

## Habitatflächen für Arten nach Anhang II der FFH-Richtlinie

-  Großes Mausohr
-  Mopsfledermaus
-  Grenze des SCI 229 "Prießnitz"



Herausgeber:  
Sächsisches Landesamt  
für Umwelt, Landwirtschaft  
und Geologie  
[www.umwelt.sachsen.de](http://www.umwelt.sachsen.de)



Bearbeitung:  
BFU - Bürogemeinschaft für Forst- und  
Umweltplanung  
Heimstättenweg 8, 01705 Freital  
[BFU-Dresden@web.de](mailto:BFU-Dresden@web.de)  
Geobasisdaten (c) 2008, Landesvermessungsamt Sachsen