






Übersichtskarte Lebensraumtypen und Arthabitate im SCI 228 "Bergbaufolgelandschaft Bockwitz" 1:25.000


Lebensraumtypen nach Anhang I der FFH-Richtlinie


-  3130 Oligo- bis mesotrophe Stillgewässer
-  3150 Eutrophe Stillgewässer
-  91E0 Erlen-Eschen- und Weichholzaunenwälder

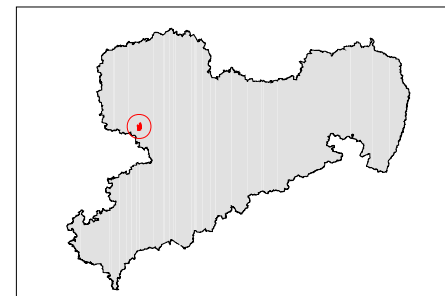
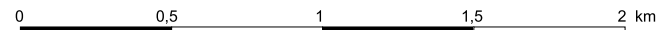
Habitatflächen für Arten nach Anhang II der FFH-Richtlinie

-  Großes Mausohr
-  Mopsfledermaus

Komplex von Lebensraumtypen nach Anhang I und Arthabitaten nach Anhang II der FFH-Richtlinie

-  • Komplex im Zedtlitzer Grund bestehend aus:
 - 6410 Pfeifengraswiesen
 - 6430 Feuchte Hochstaudenfluren
 - 6510 Flachland-Mähwiesen
 - 7230 Kalkreiche Niedermoore
 - Dunkler Wiesenknopf-Ameisenbläuling
 - Heller Wiesenknopf-Ameisenbläuling
 - Schmale Windelschnecke

-  Grenze des SCI 228 "Bergbaufolgelandschaft Bockwitz"



Herausgeber:
Sächsisches Landesamt
für Umwelt und Geologie



Gutachterbüro für Stadt- und Landschaftsökologie Leipzig
Dipl.-Biol. Dr. Petrá Strzelczyk
Schreiberstraße 14 / 04109 Leipzig
Tel.: 0341-4412022
Bearbeiter: Dipl.- Geographin Lucia Adrian
Bearbeitungsstand: 30.11.2010

Geobasisdaten: © 2007, Landesvermessungsamt Sachsen

