






# Übersichtskarte Lebensraumtypen und Arthabitate im FFH-Gebiet Nr. 225 „Rohrbacher Teiche und Göselbach“

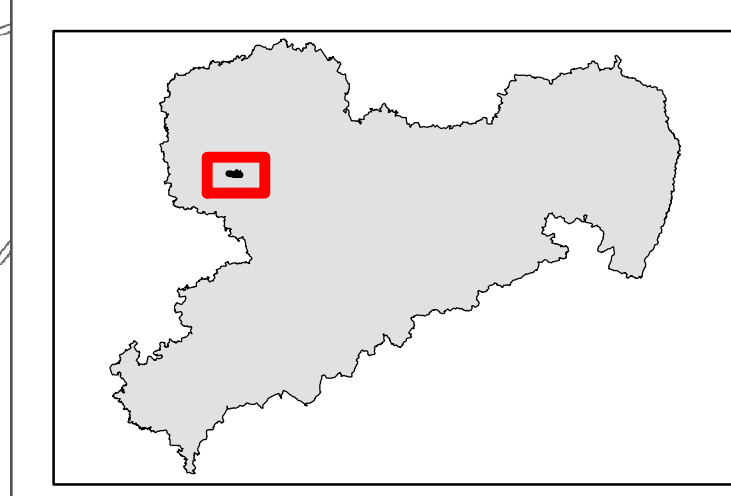
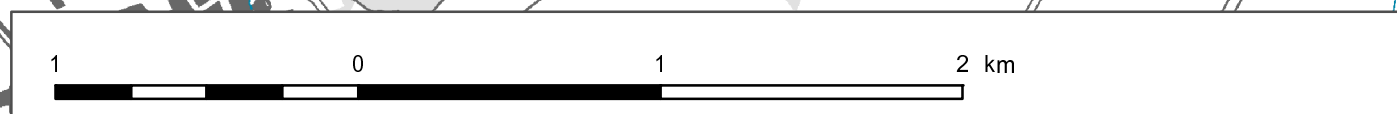
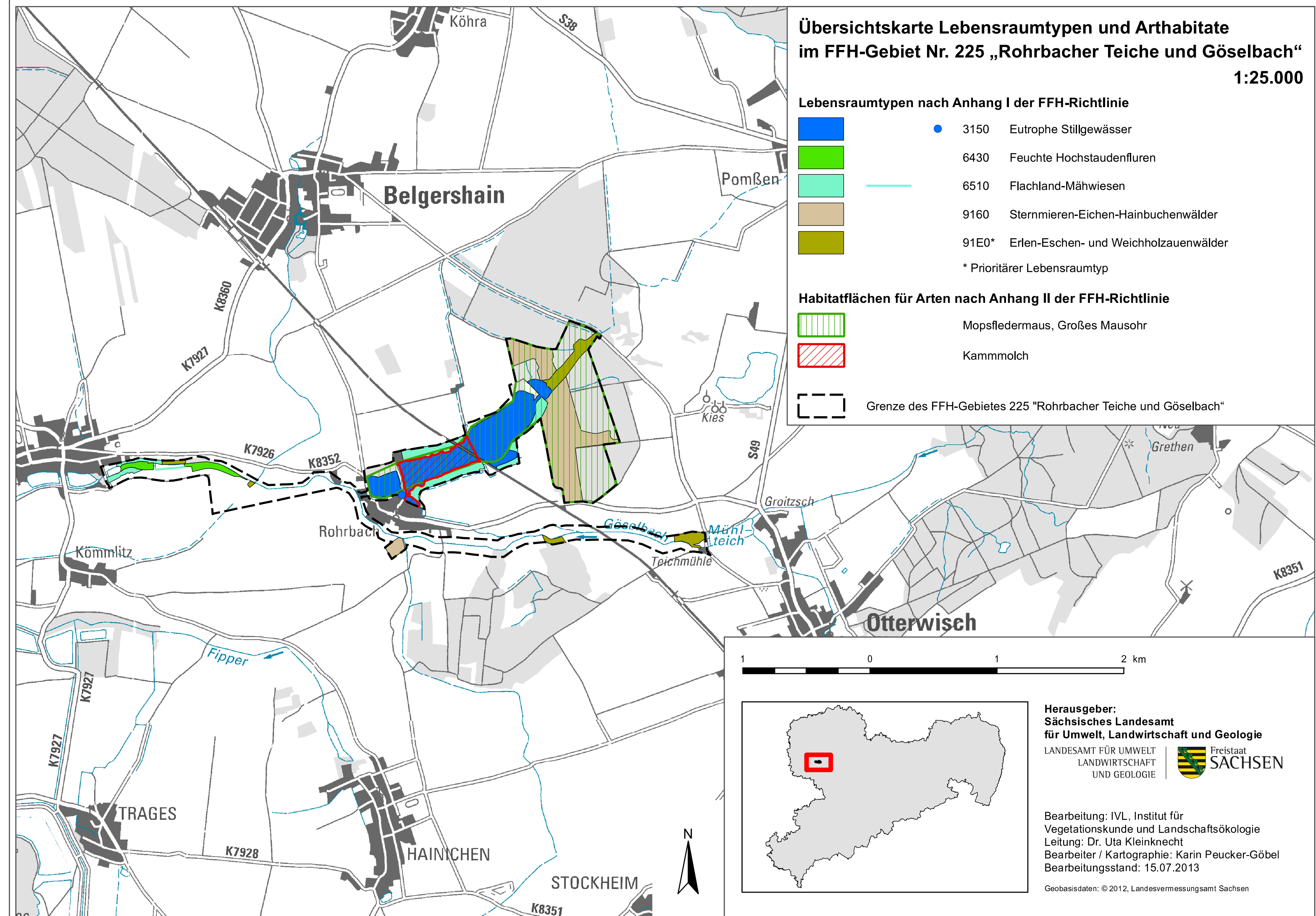
1:25.000

## Lebensraumtypen nach Anhang I der FFH-Richtlinie

-  3150 Eutrophe Stillgewässer
  -  6430 Feuchte Hochstaudenfluren
  -  6510 Flachland-Mähwiesen
  -  9160 Sternmieren-Eichen-Hainbuchenwälder
  -  91E0\* Erlen-Eschen- und Weichholzauenwälder
- \* Prioritärer Lebensraumtyp

## Habitatflächen für Arten nach Anhang II der FFH-Richtlinie

-  Mopsfledermaus, Großes Mausohr
-  Kammmolch
-  Grenze des FFH-Gebietes 225 "Rohrbacher Teiche und Göselbach"



**Herausgeber:**  
**Sächsisches Landesamt  
 für Umwelt, Landwirtschaft und Geologie**  
 LANDESAMT FÜR UMWELT  
 LANDWIRTSCHAFT  
 UND GEOLOGIE



Bearbeitung: IVL, Institut für  
 Vegetationskunde und Landschaftsökologie  
 Leitung: Dr. Uta Kleinknecht  
 Bearbeiter / Kartographie: Karin Peucker-Göbel  
 Bearbeitungsstand: 15.07.2013

Geobasisdaten: © 2012, Landesvermessungsamt Sachsen