










# Übersichtskarte Lebensraumtypen und Arthabitate im SCI 224 "Oberholz und Störmthaler Wiesen"


1 : 25.000

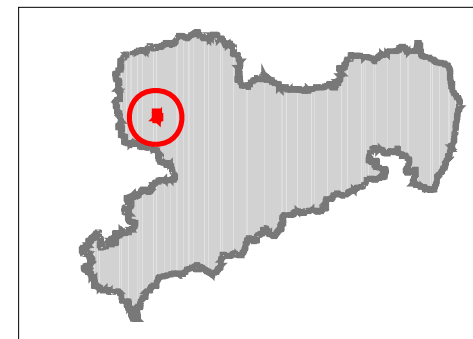

## Lebensraumtypen nach Anhang I der FFH-Richtlinie

-  6410 Pfeifengraswiesen
-  6510 Magere Flachland-Mähwiesen
-  9130 Waldmeister-Buchenwälder
-  9160 Sternmieren-Eichen-Hainbuchenwälder  
 9170 Labkraut-Eichen-Hainbuchenwälder
-  91E0\* Erlen-Eschenwälder

## Habitatflächen für Arten nach Anhang II der FFH-Richtlinie

-  Dunkler Wiesenknopf-Ameisenbläuling (*Maculinea nausithous*)
-  Großes Mausohr (*Myotis myotis*)  
 Mopsfledermaus (*Barbastella barbastellus*)

 Grenze des SCI 224 "Oberholz und Störmthaler Wiesen"



Herausgeber:  
Staatsbetrieb Sachsenforst



Bearbeitung: RANA - Büro für Ökologie  
und Naturschutz Frank Meyer  
Leitung: Frank Meyer  
Bearbeitung: Astrid Thurow  
Bearbeitungsstand: 05.10.2011

Geobasisdaten: Staatsbetrieb Geobasisinformation  
und Vermessung Sachsen

