






# Übersichtskarte Lebensraumtypen und Arthabitate im SCI 223 "Nordteil Haselbacher Teiche" 1:25.000

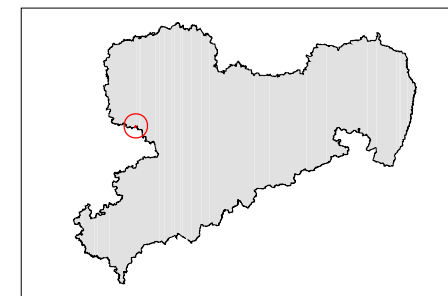

## Lebensraumtypen nach Anhang I der FFH-Richtlinie

|                                                                                     |                                             |
|-------------------------------------------------------------------------------------|---------------------------------------------|
|  | 3150 Eutrophe Stillgewässer                 |
|  | 6510 Flachland-Mähwiesen                    |
|  | 9160 Sternmieren-Eichen-Hainbuchenwälder    |
|  | 91E0 Erlen-Eschen- und Weichholzaauenwälder |

## Habitatflächen für Arten nach Anhang II der FFH-Richtlinie

|                                                                                     |                |
|-------------------------------------------------------------------------------------|----------------|
|  | Fischotter     |
|  | Großes Mausohr |
|  | Mopsfledermaus |
|  | Kammolch       |

 Grenze des SCI 223 "Nordteil Haselbacher Teiche"



Herausgeber:  
Sächsisches Landesamt  
für Umwelt, Landwirtschaft  
und Geologie



Gutachterbüro für Stadt- und Landschaftsökologie Leipzig  
Dipl.-Biol. Dr. Petra Strzelczyk  
Schreiberstraße 14 / 04109 Leipzig  
Tel.: 0341-4412022  
Bearbeiter: Dipl.-Geographin Lucia Adrian  
Bearbeitungsstand: 30.11.2010

Geobasisdaten: © 2009, Landesvermessungsamt Sachsen

