


Übersichtskarte Lebensraumtypen im FFH-Gebiet Nr. 222 „Lobstädter Lache“

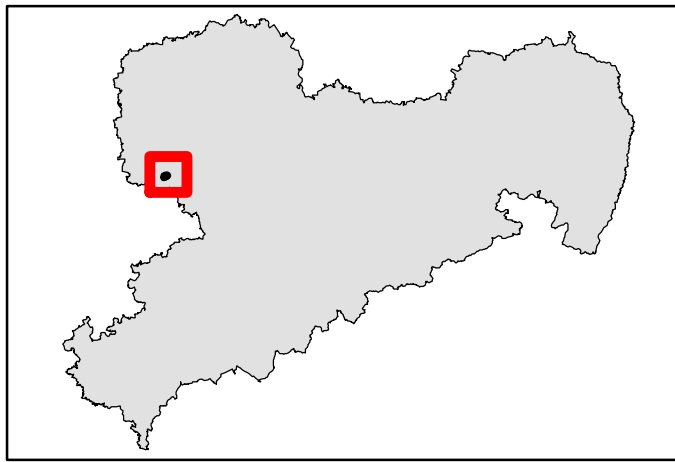
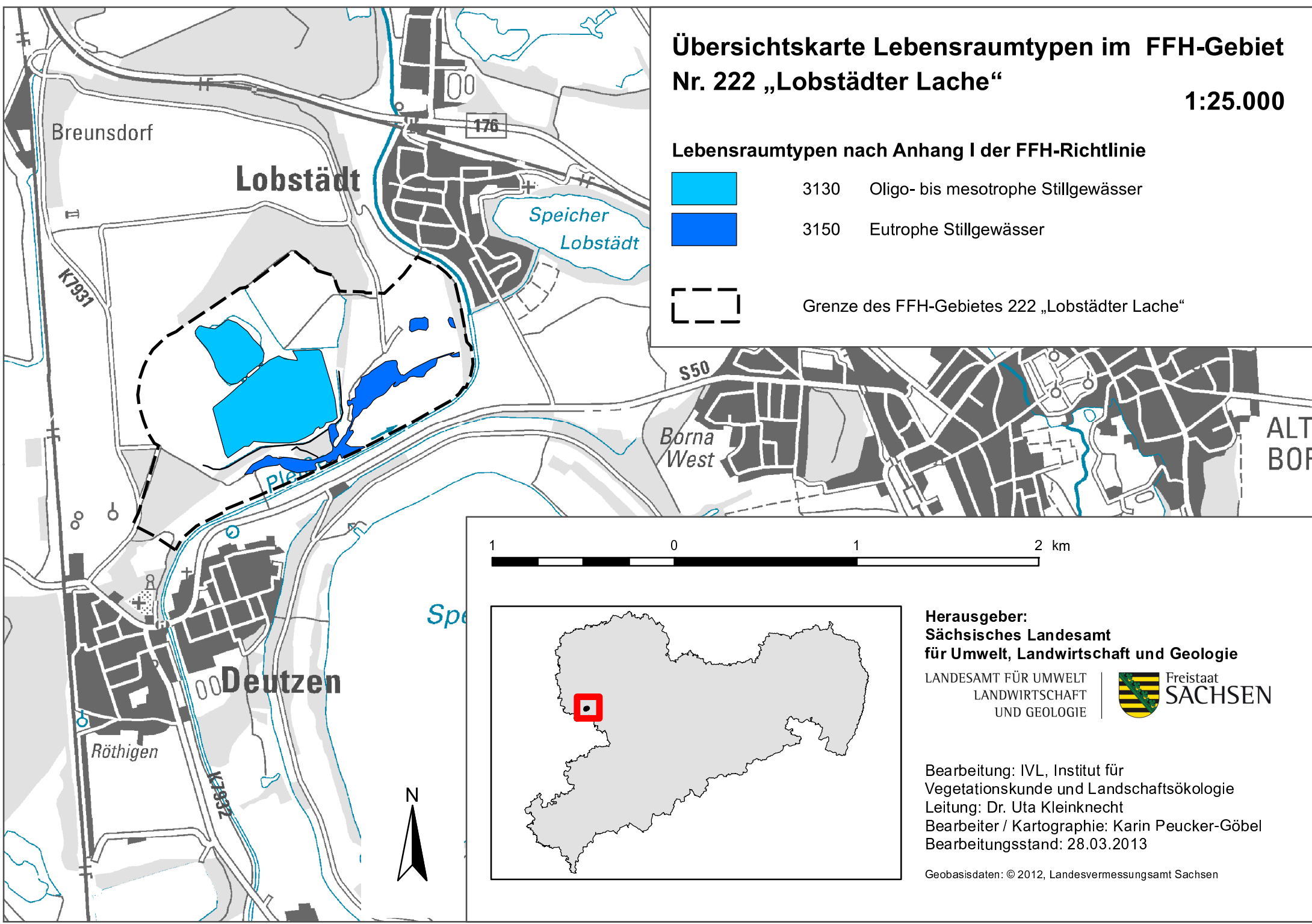
1:25.000

Lebensraumtypen nach Anhang I der FFH-Richtlinie

 3130 Oligo- bis mesotrophe Stillgewässer

 3150 Eutrophe Stillgewässer

 Grenze des FFH-Gebietes 222 „Lobstädter Lache“



Herausgeber:
Sächsisches Landesamt
für Umwelt, Landwirtschaft und Geologie

LANDESAMT FÜR UMWELT
LANDWIRTSCHAFT
UND GEOLOGIE



Bearbeitung: IVL, Institut für
Vegetationskunde und Landschaftsökologie
Leitung: Dr. Uta Kleinknecht
Bearbeiter / Kartographie: Karin Peucker-Göbel
Bearbeitungsstand: 28.03.2013

Geobasisdaten: © 2012, Landesvermessungsamt Sachsen