


Übersichtskarte Lebensraumtypen und Arthabitate im SCI Nr. 217 "Kulkwitzer Lachen" 1:10.000


Lebensraumtypen nach Anhang I der FFH-Richtlinie

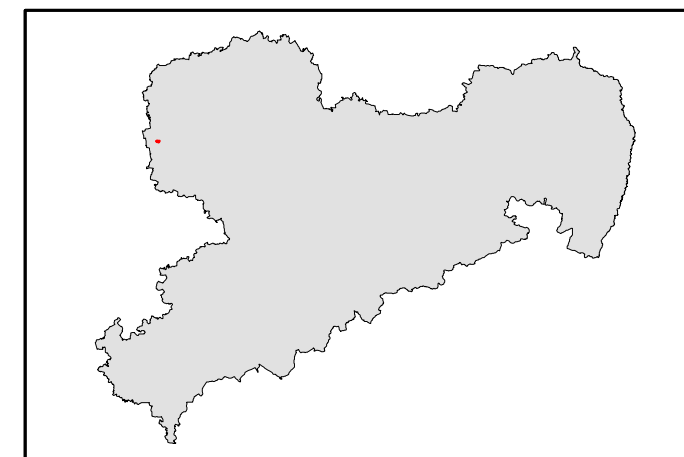
 3150 Eutrophe Stillgewässer

Habitatflächen für Arten nach Anhang II der FFH-Richtlinie

 Kammolch

 Rotbauchunke

 Grenze des SCI 217 "Kulkwitzer Lachen"



Herausgeber:
Sächsisches Landesamt
für Umwelt und Geologie



Bearbeitung: Plan T
Planungsgruppe Landschaft und Umwelt
Leitung: Gabriele Hintemann
Bearbeiter: Markus Lindner
Bearbeitungsstand: 29.02.2008

Geobasisdaten: © 2007, Landesvermessungsamt Sachsen