






Übersichtskarte Lebensraumtypen und Arthabitate im SCI Nr. 199 "Am Spitzberg" 1:25.000

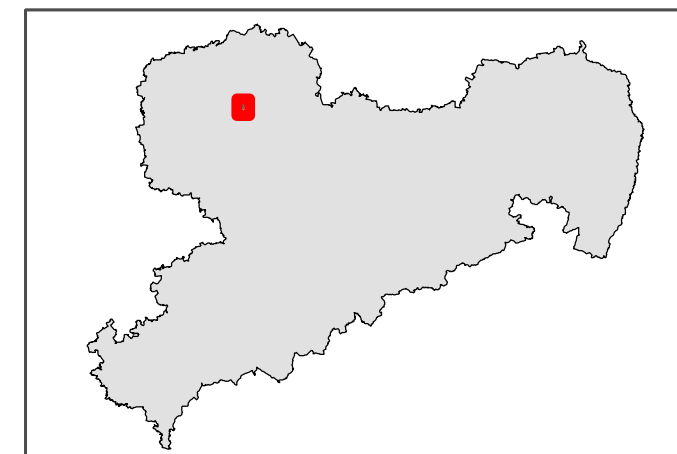
Lebensraumtypen nach Anhang I der FFH-Richtlinie

-  3150 Eutrophe Stillgewässer
-  6510 Flachland-Mähwiesen
-  8230 Silikatfelsen mit Pioniervegetation

Habitatflächen für Arten nach Anhang II der FFH-Richtlinie

-  1166 Amphibien

 Grenze des SCI 199 "Am Spitzberg"



Herausgeber:
Sächsisches Landesamt
für Umwelt, Landwirtschaft und Geologie

LANDESAMT FÜR UMWELT
LANDWIRTSCHAFT
UND GEOLOGIE



Freistaat
SACHSEN

Bearbeitung: IVL, Institut für
Vegetationskunde und Landschaftsökologie
Leitung: Dr. Uta Kleinknecht
Bearbeiter / Kartographie: Karin Peucker-Göbel
Bearbeitungsstand: 15.11.2010

Geobasisdaten: © 2007, Landesvermessungsamt Sachsen

