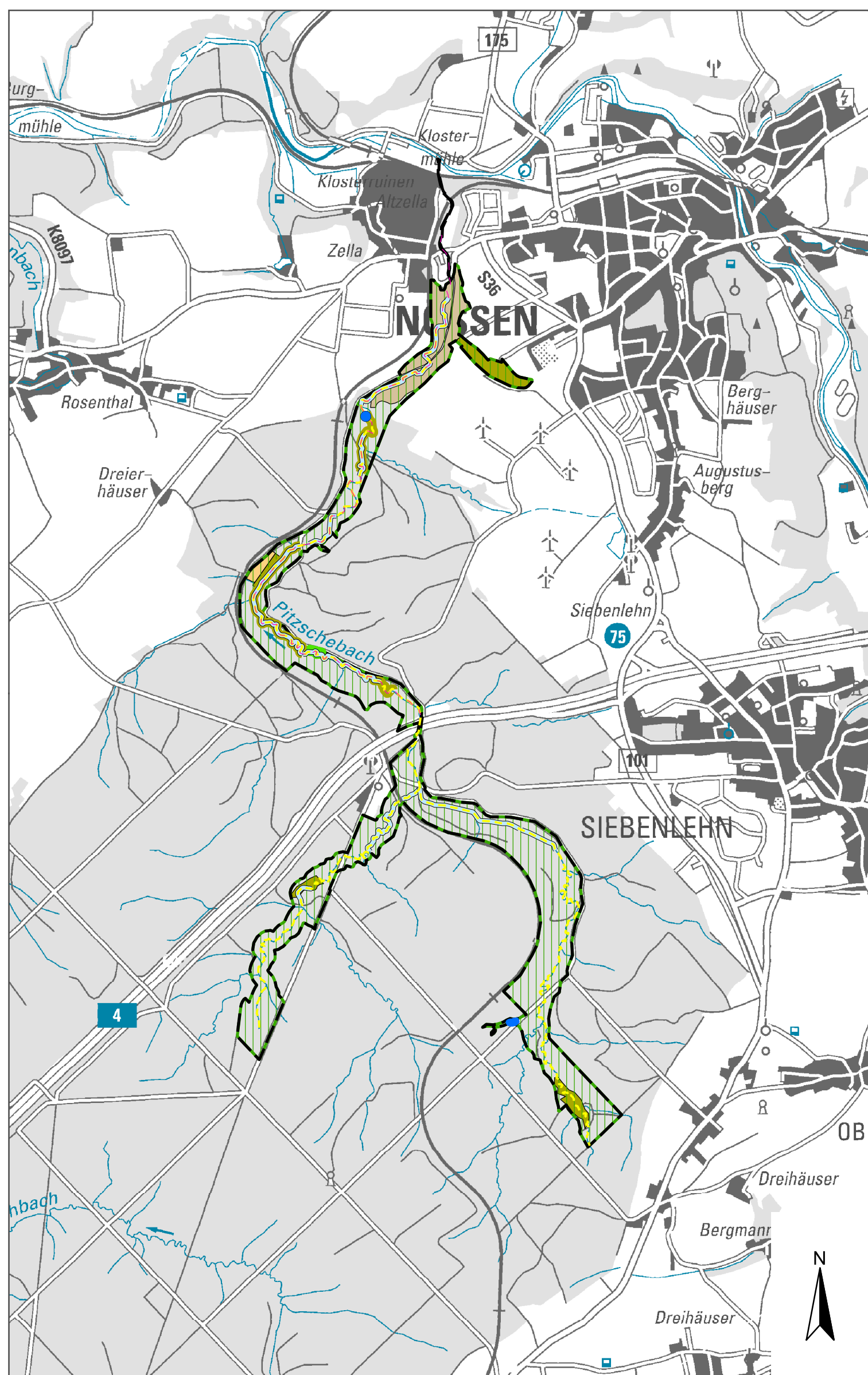









Übersichtskarte Lebensraumtypen und Arthabitate im FFH-Gebiet Nr. 188 „Pitzschebachtal“

1:25.000







Lebensraumtypen nach Anhang I der FFH-Richtlinie

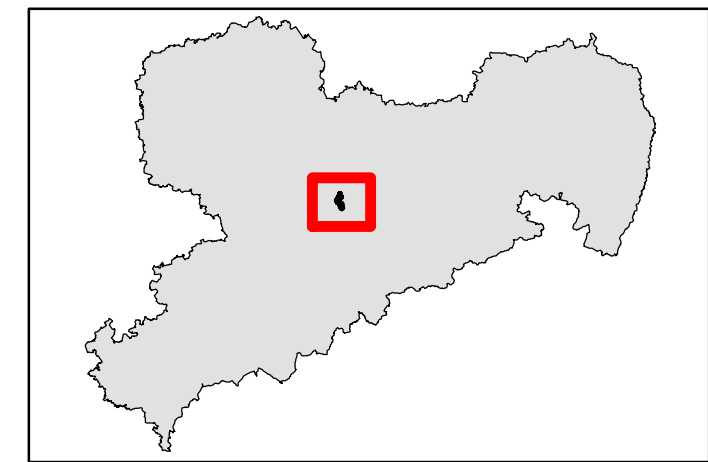
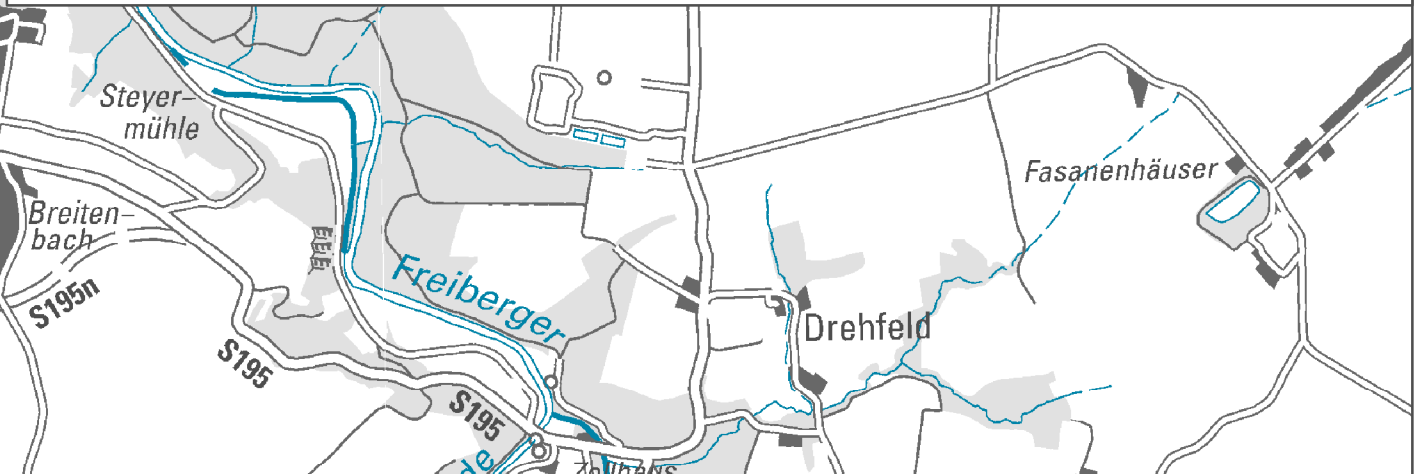
-  3150 Eutrophe Stillgewässer
-  3260 Fließgewässer mit Unterwasservegetation
-  6430 Feuchte Hochstaudenfluren
-  9110 Hainsimsen-Buchenwälder
-  9170 Labkraut-Eichen-Hainbuchenwälder
-  9180* Schlucht- und Hangmischwälder
-  91E0* Erlen-Eschen- und Weichholzaunenwälder

* Prioritärer Lebensraumtyp

Habitatflächen für Arten nach Anhang II der FFH-Richtlinie

-  Großes Mausohr, Mopsfledermaus
-  Bachneunauge
-  Grüne Keiljungfer

 Grenze des FFH-Gebietes 188 „Pitzschebachtal“



Herausgeber:
Sächsisches Landesamt
für Umwelt, Landwirtschaft und Geologie
 LANDESAMT FÜR UMWELT
 LANDWIRTSCHAFT
 UND GEOLOGIE



Bearbeitung: IVL, Institut für Vegetationskunde und Landschaftsökologie
 Leitung: Dr. Uta Kleinknecht
 Bearbeiter / Kartographie: Karin Peucker-Göbel
 Bearbeitungsstand: 28.03.2013

Geobasisdaten: © 2012, Landesvermessungsamt Sachsen