







Übersichtskarte Habitatflächen im SCI 179 (Lockwitzgrund und Wilisch"

Teilfläche 1: Lockwitzgrund

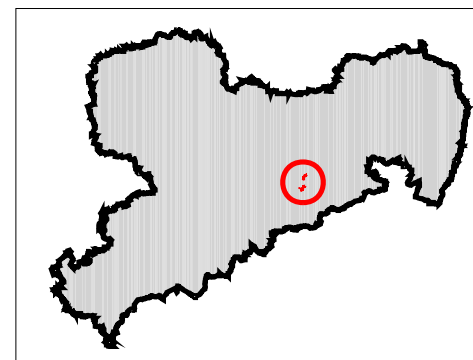

1 : 25.000

Habitatflächen für Arten nach Anhang II der FFH-Richtlinie

-  Kleine Hufeisennase
Mopsfledermaus
Großes Mausohr
-  Fischotter
-  Kammmolch
-  Groppe
-  Eremit*
-  Dunkler Wiesenknopf-Ameisenbläuling

* prioritäre Art

--- Grenze des SCI 179 "Lockwitzgrund und Wilisch"



Herausgeber: Sächsisches Landesamt für Umwelt, Landwirtschaft und Geologie



Bearbeitung: Landschaftsplanung Dr. Böhnert & Dr. Reichhoff GmbH, Freital

Leitung: Dr. Wolfgang Böhnert
 Bearbeitung: Dr. Sabine Walter
 Bearbeitungsstand: 12.03.2012

Geobasisdaten: © 2011, Landesvermessungsamt Sachsen