











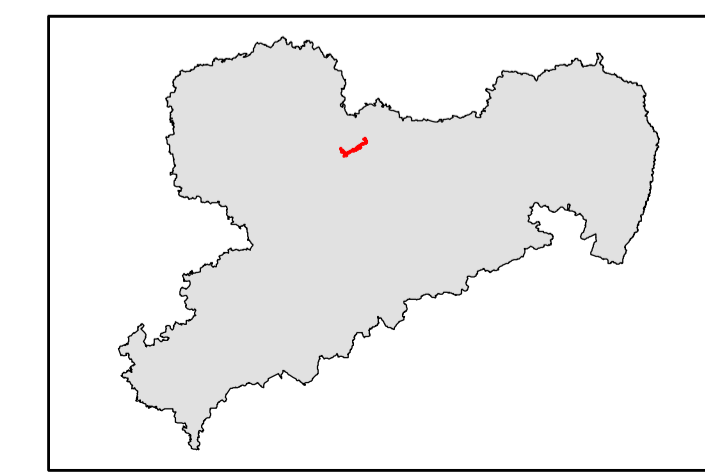


Übersichtskarte Lebensraumtypen und Arthabitate im SCI Nr. 169 "Jahnianiederung" 1:25.000

- Lebensraumtypen nach Anhang I der FFH-Richtlinie**
-  3260 Fließgewässer mit Unterwasservegetation
 -  6430 Feuchte Hochstaudenfluren
 -  6510 Flachland-Mähwiesen
 -  9160 Sternmieren-Eichen-Hainbuchenwälder
 -  91E0* Erlen-Eschen- und Weichholzaunenwälder
- * Prioritärer Lebensraumtyp

- Habitatflächen für Arten nach Anhang II der FFH-Richtlinie**
-  Biber
 -  Fischotter
 -  Grüne Keiljungfer
 -  Eremit*
 -  Heldbock
- * Prioritäre Art

 Grenze des SCI 169 "Jahnianiederung"



Herausgeber:
Sächsisches Landesamt
für Umwelt und Geologie

Bearbeitung: Plan T
Planungsgruppe Landschaft und Umwelt
Leitung: Gabriele Hintemann
Bearbeiter: Markus Lindner
Bearbeitungsstand: 31.03.2008

