















Übersichtskarte Lebensraumtypen und Arthabitate im SCI 161 "Prießnitzgrund" 1:25.000

Lebensraumtypen nach Anhang I der FFH-Richtlinie

-   3150 Eutrophe Stillgewässer
-   3160 Dystrophe Stillgewässer
-   3260 Fließgewässer mit Unterwasservegetation
-  6510 Flachland-Mähwiesen
-  7140 Übergangs- und Schwingrasenmoore
-  9110 Hainsimsen-Buchenwälder
-  9160 Sternmieren-Eichen-Hainbuchenwälder
-   91E0* Erlen-Eschen- und Weichholzaunenwälder

* Prioritärer Lebensraumtyp

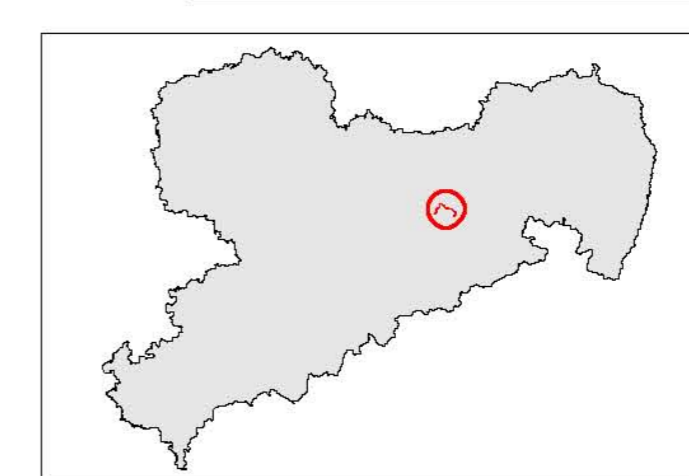

Habitatflächen für Arten nach Anhang II der FFH-Richtlinie

-  Fischotter
-  Großes Mausohr (nur in der Nebenkarte dargestellt)

Fast die gesamte Prießnitz ist innerhalb des SCI Habitatfläche des Bachneunauges.

-  Dunkler Wiesenknopf-Ameisenbläuling
-  Heller Wiesenknopf-Ameisenbläuling
-  Große Moosjungfer
-  Grüne Keiljungfer

-  Grenze des SCI 161 "Prießnitzgrund"



Herausgeber:
Sächsisches Landesamt
für Umwelt und Geologie



Bearbeitung: Jestaedt, Wild + Partner
Büro für Raum- und Umweltplanung
Leitung: Georg Wild
Bearbeiter: Elke Rieth-Filaun
Bearbeitungsstand: 26.04.2007