





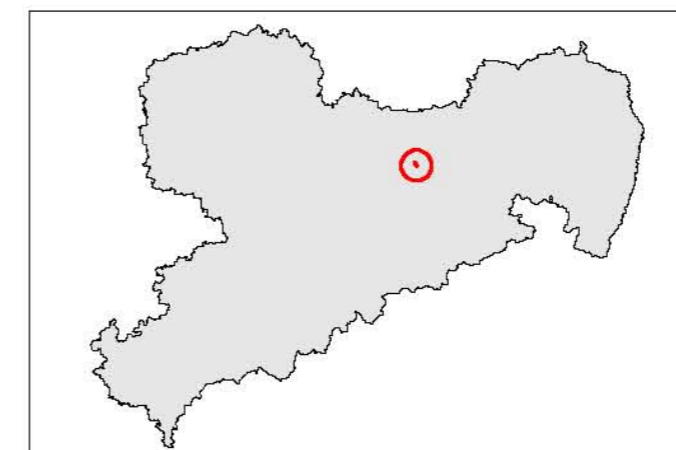
# Übersichtskarte Lebensraumtypen und Arthabitate im SCI 155 "Promnitz und Kleinkuppenlandschaft bei Bärnsdorf" 1:25.000

## Lebensraumtypen nach Anhang I der FFH-Richtlinie

-  3150 Eutrophe Stillgewässer
-  6430 Feuchte Hochstaudenfluren
-  6510 Flachland-Mähwiesen
-  9160 Sternmieren-Eichen-Hainbuchenwälder
-  9170 Labkraut-Eichen-Hainbuchenwälder

## Habitatflächen für Arten nach Anhang II der FFH-Richtlinie

-  Fischotter
-  Fließgewässerabschnitt mit Lebensraumtyp 3260 "Fließgewässer mit nterwasservegetation" und Habitatfunktion für den Fischotter
-  Dunkler Wiesenknopf-Ameisenbläuling
-  Grenze des SCI 155 "Promnitz und Kleinkuppenlandschaft bei Bärnsdorf"



Herausgeber:  
Sächsisches Landesamt  
für Umwelt und Geologie



Bearbeitung: Jestaedt, Wild + Partner  
Büro für Raum- und Umweltplanung  
Leitung: Georg Wild  
Bearbeiter: Wolfgang Püschel  
Bearbeitungsstand: 02.03.2007

