









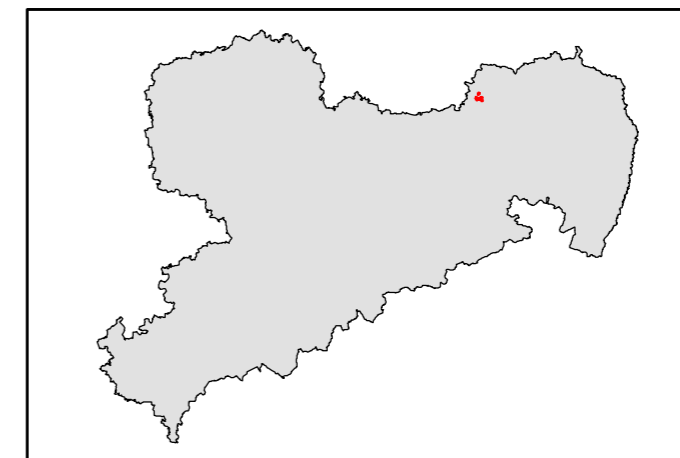
Übersichtskarte Lebensraumtypen und Arthabitate im SCI Nr. 123 "Feuchtgebiete Leippe-Torno" 1:25.000

Lebensraumtypen nach Anhang I der FFH-Richtlinie

-  3260 Fließgewässer mit Unterwasservegetation
 -  6230* Artenreiche Borstgrasrasen
 -  6410 Pfeifengraswiesen
 -  6510 Flachland-Mähwiesen
 -  7140 Übergangs- und Schwingrasenmoore
 -  91D2* Waldkiefern-Moorwälder
- * Prioritärer Lebensraumtyp

Habitatflächen für Arten nach Anhang II der FFH-Richtlinie

-  Großes Mausohr
-  Grenze des SCI 123 "Feuchtgebiete Leippe-Torno"



Herausgeber:
Sächsisches Landesamt
für Umwelt und Geologie



Bearbeitung: Plan T
Planungsgruppe Landschaft und Umwelt
Leitung: Gabriele Hintemann
Bearbeiter: Markus Lindner
Bearbeitungsstand: 29.02.2008