



















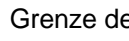
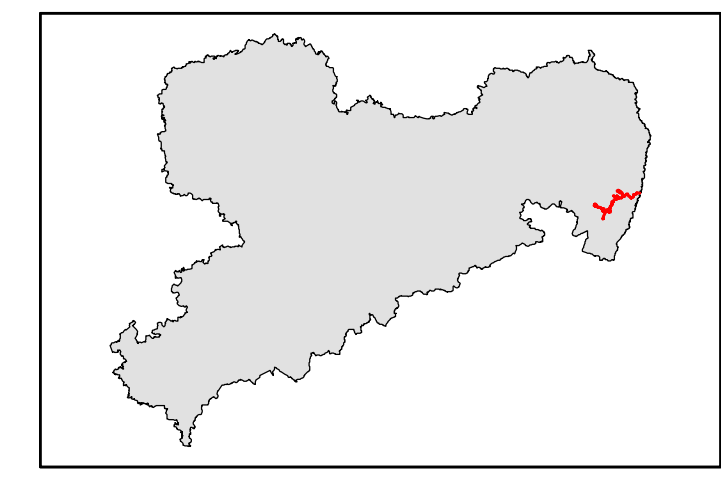


Übersichtskarte Lebensraumtypen und Arthabitate im SCI Nr. 114 "Pließnitzgebiet" 1:25.000

- Lebensraumtypen nach Anhang I der FFH-Richtlinie**
-  3260 Fließgewässer mit Unterwasservegetation
 -  6430 Feuchte Hochstaudenfluren
 -  6510 Flachland-Mähwiesen
 -  8220 Silikatfelsen mit Felspaltvegetation
 -  9110 Hainsimsen-Buchenwälder
 -  9160 Sternmieren-Eichen-Hainbuchenwälder
 -  9170 Labkraut-Eichen-Hainbuchenwälder
 -  9180* Schlucht- und Hangmischwälder
 -  91E0* Erlen-Eschen- und Weichholzaunenwälder
- * Prioritärer Lebensraumtyp

- Habitatflächen für Arten nach Anhang II der FFH-Richtlinie**
-  Fischotter
 -  Großes Mausohr
 -  Mopsfledermaus + Großes Mausohr
 -  Mopsfledermaus
 -  Bachneunauge
 -  Steinbeißer
 -  Groppe
 -  Heller Wiesenknopf-Ameisenbläuling
 -  Dunkler+Heller Wiesenknopf-Ameisenbläuling
 -  Dunkler Wiesenknopf-Ameisenbläuling
 -  Grüne Keiljungfer

 Grenze des SCI 114 "Pließnitzgebiet"



Herausgeber:
Sächsisches Landesamt
für Umwelt und Geologie

Bearbeitung: Plan T
Planungsgruppe Landschaft und Umwelt
Leitung: Gabriele Hintemann
Bearbeiter: Markus Lindner
Bearbeitungsstand: 29.02.2008



Geobasisdaten: © 2007, Landesvermessungsamt Sachsen