




Übersichtskarte Lebensraumtypen und Arthabitate im SCI 113 "Mandautal" 1:25.000

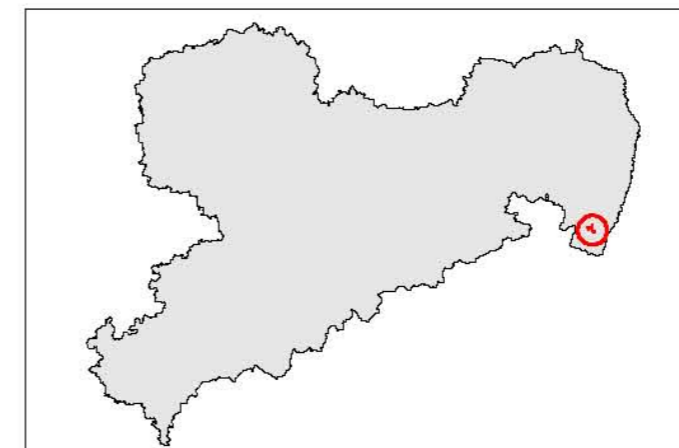
Lebensraumtypen nach Anhang I der FFH-Richtlinie

-  ● 6210* Kalk-Trockenrasen
-  —● 6510 Flachland-Mähwiesen
-  8220 Silikatifelsen mit Felsspaltenvegetation
-  9170 Labkraut-Eichen-Hainbuchenwälder
-  — 9180* Schlucht- und Hangmischwälder
-  — 91E0* Erlen-Eschen- und Weichholzaunenwälder

* Prioritärer Lebensraumtyp

Habitatflächen für Arten nach Anhang II der FFH-Richtlinie

-  Großes Mausohr
-  Dunkler Wiesenknopf-Ameisenbläuling
-  Grenze des SCI 113 "Mandautal"



Herausgeber:
Sächsisches Landesamt
für Umwelt und Geologie



Bearbeitung: Jestaedt, Wild + Partner
Büro für Raum- und Umweltplanung
Leitung: Georg Wild
Bearbeiter: Nico Rauschenbach
Bearbeitungsstand: 15.01.2007

