











Übersichtskarte Lebensraumtypen und Art-habitate SCI 111 "Fließgewässer bei Schöpstal und Kodersdorf"
1
1:25.000

- Lebensraumtypen nach Anhang I der FFH-Richtlinie**
-  3260 Fließgewässer mit Unterwasserveg.
 -  6430 Feuchte Hochstaudenfluren
 -  6510 Flachland-Mähwiesen
 -  8220 Silikatifelsen mit Felsspaltenvegetation
 -  9170 Labkraut-Eichen-Hainbuchenwälder
 -  91E0* Erlen-Eschen- u. Weichholzauenwälder
- * Prioritärer Lebensraumtyp

- Habitatflächen für Arten nach Anhang II der FFH-Richtlinie**
-  Fledermäuse (Gr. Mausohr)
 -  Fische (Bachneunauge)

(Habitats Wolf und Fischotter werden nicht dargestellt - gesamtes SCI)

 Grenze des SCI 111 "Fließgewässer bei Schöpstal und Kodersdorf"



LANDESAMT FÜR UMWELT
LANDWIRTSCHAFT
UND GEOLOGIE



Freistaat
SACHSEN

Herausgeber:
Sächsisches Landesamt
für Umwelt, Landwirtschaft
und Geologie

Bearbeitung: Ing. u. Planungsbüro Lange GbR
Leitung: Kühnapfel, Klaus-Bernhard
Bearbeiter: Hübl, Thorsten
Bearbeitungsstand: 18.02.2011

Übersicht

