









## Übersichtskarte Lebensraumtypen und Arthabitate im SCI Nr. 101 "Schloßteichgebiet Klitten" 1 : 25.000

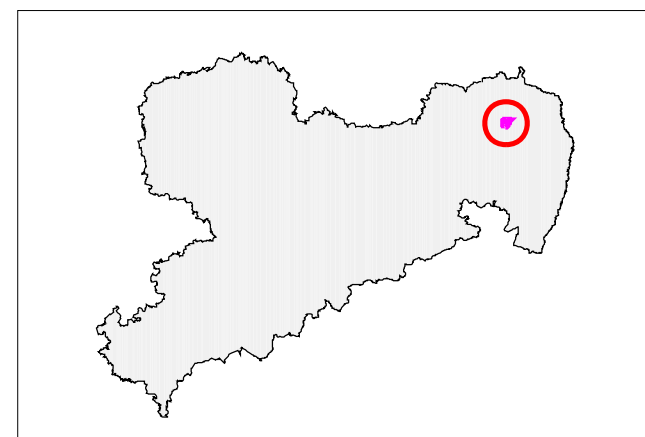
Lebensraumtypen nach Anhang I der FFH-Richtlinie

-  3150 Eutrophe Stillgewässer
-  6510 Flachland-Mähwiesen
-  9110 Hainsimsen-Buchenwälder
-  9190 Eichenwälder auf Sandebenen

Habitatflächen für Arten nach Anhang II der FFH-Richtlinie

-  Fischotter (*Lutra lutra*)
-  Rotbauchunke (*Bombina bombina*)
-  Mopsfledermaus (*Barbastella barbastellus*), Großes Mausohr (*Myotis myotis*)
-  Wolf (*Canis lupus*) - gesamtes SCI
-  Steinbeißer (*Cobitis spec.*)
-  Grenze SCI

0 250 500 750 1000 Meters



Herausgeber:  
Sächsisches Landesamt für Umwelt, Landwirtschaft und Geologie  
Pillnitzer Platz 3, 01326 Dresden

LANDESAMT FÜR UMWELT  
LANDWIRTSCHAFT  
UND GEOLOGIE



Bearbeitung: lutra - Gesellschaft für Naturschutz und landschaftsökologische  
Forschung, Förstgener Str. 9, 02943 Boxberg OT Tauer  
Leitung: Gahsche, Jan  
Bearbeiter: Grau, Stephanie  
Bearbeitungsstand: 26.04.2010

Geobasisdaten: © 2009 Staatsbetrieb Geobasisinformation und Vermessung Sachsen - GeoSN.