







**Übersichtskarte Lebensraumtypen und Arthabitate  
im SCI 100 "Schwarzer Schöps"  
1:25.000**


**Lebensraumtypen nach Anhang I der FFH-Richtlinie**

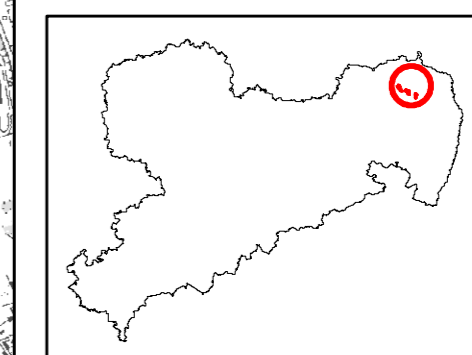
-  3150 Eutrophe Stillgewässer
  -  3260 Fließgewässer mit Unterwasservegetation
  -  5130 Wacholderheiden
  -  6510 Flachland-Mähwiesen
  -  9160 Sternmieren-Eichen-Hainbuchenwälder
  -  91E0\* Erlen-Eschen- und Weichholzaunenwälder
  -  91F0\* Hartholzaunenwälder
- \*Prioritärer Lebensraumtyp

**Habitatflächen für Arten nach Anhang II der FFH-Richtlinie**

-  Fischotter
-  Mopsfledermaus
-  Großer Feuerfalter
-  Bachneunauge
-  Grüne Keiljungfer

Hinweis zur Habitatflächenabgrenzung:  
Für den Wolf wurde eine Habitatfläche auf Grundlage der Abgrenzung  
des Wolfserwartungsgebietes in Sachsen (LfULG 2010) ausgewiesen,  
aber nicht bewertet. Die Habitatflächenabgrenzung Wolf  
umfasst das SCI vollständig.

 Grenze des SCI 100 "Schwarzer Schöps  
unterhalb Reichwalde"



**Herausgeber:**  
Sächsisches Landesamt  
für Umwelt, Landwirtschaft  
und Geologie



Bearbeitung: Triops - Ökologie &  
Landschaftsplanung GmbH  
Leitung: Heyn, Cornelia  
Bearbeiter: Hess, Sebastian  
Bearbeitungsstand: 04.12.2010

