






**Übersichtskarte Lebensraumtypen und Art-  
habitate im SCI 099 "Spreetal und Heiden  
zwischen Uhyst und Spremberg"  
1:25.000**





Blatt 2

**Lebensraumtypen nach Anhang I der FFH-Richtlinie**


	2310	Binnendünen mit Sandheiden
	2330	Binnendünen mit offenen Grasflächen
	3150	Eutrophe Stillgewässer
	3260	Fließgewässer mit Unterwasserveg.
	4030	Trockene Heiden
	6430	Feuchte Hochstaudenfluren
	6510	Flachland-Mähwiesen
	9190	Eichenwälder auf Sandebenen
	91E0*	Erlen-Eschen- u. Weichholzaunenwälder
	91F0*	Hartholzaunenwälder


\* Prioritärer Lebensraumtyp

**Habitatflächen für Arten nach Anhang II der FFH-Richtlinie**

	Fledermäuse (Gr. Mausohr, Mopsfledermaus)
	Schmetterlinge (Großer Feuerfalter)
	Libellen (Grüne Keiljungfer)
	Fische (Bachneunauge, Steinbeißer)

(Habitats Wolf und Fischotter werden nicht dargestellt -  
Wolf: Teilflächen 1 - 4, Fischotter: Teilflächen 2 und 4)

 Grenze des SCI 099 "Spreetal und Heiden  
zwischen Uhyst und Spremberg"



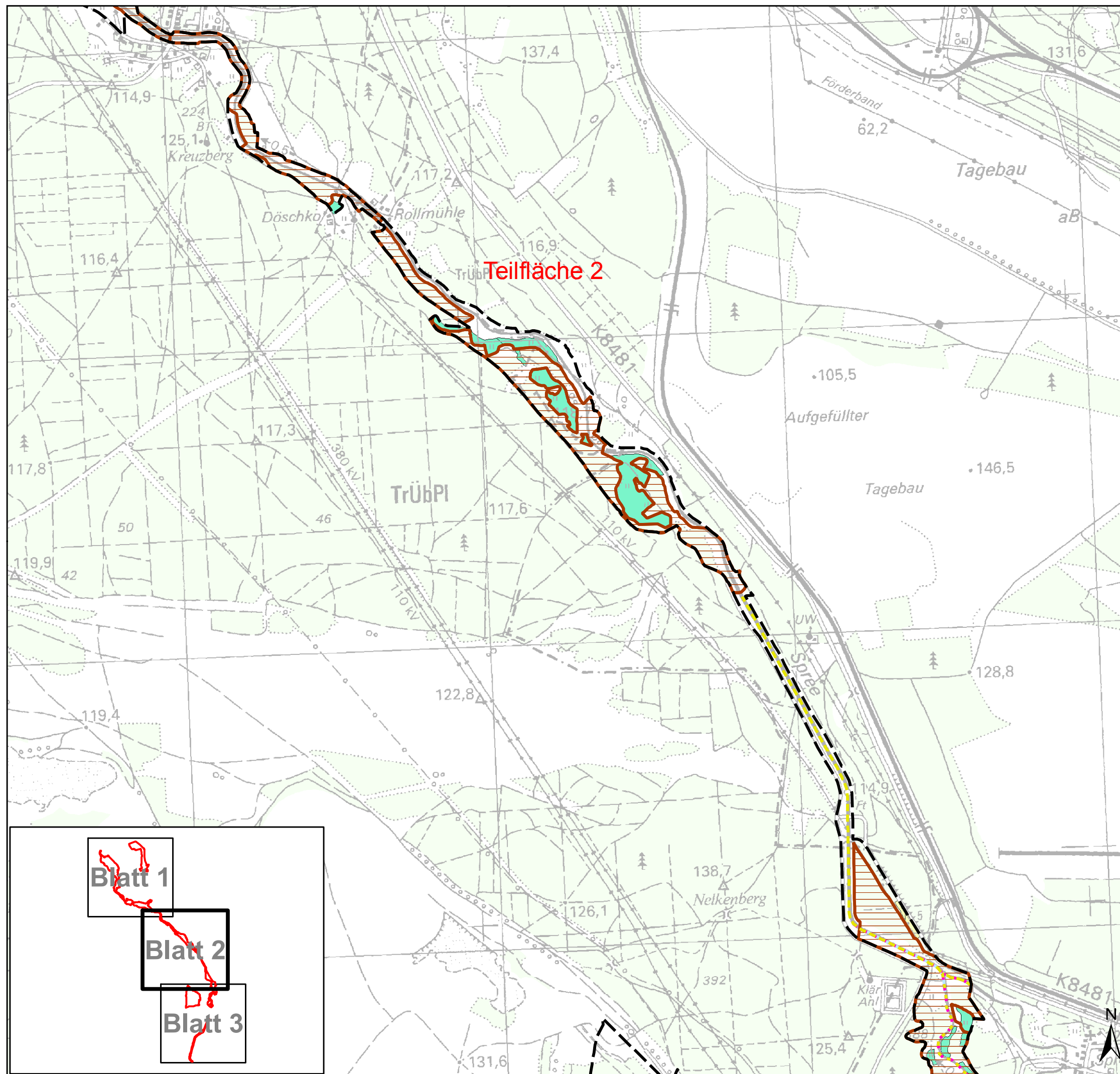
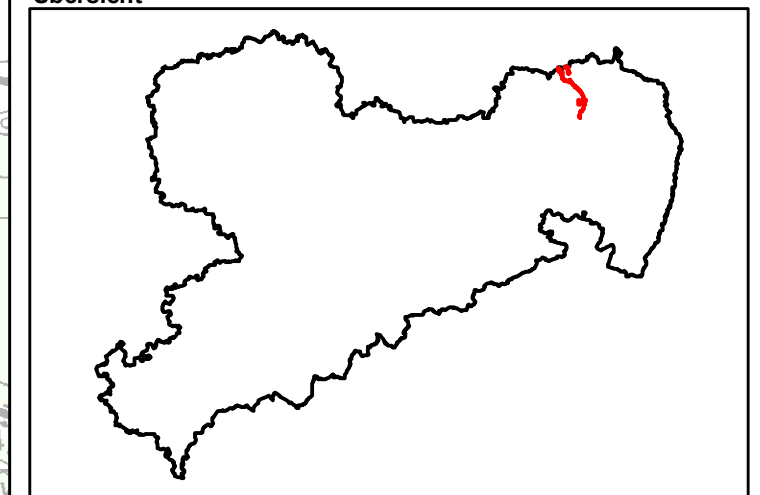
LANDESAMT FÜR UMWELT  
LANDWIRTSCHAFT  
UND GEOLOGIE



**Herausgeber:**  
Sächsisches Landesamt  
für Umwelt, Landwirtschaft  
und Geologie

Bearbeitung: Ing. u. Planungsbüro Lange GbR  
Leitung: Kühnapfel, Klaus-Bernhard  
Bearbeiter: Hübl, Thorsten  
Bearbeitungsstand: 19.10.2010

**Übersicht**



Blatt 1

Blatt 2

Blatt 3