








Übersichtskarte Lebensraumtypen und Arthabitate im SCI Nr. 95 "Muskauer Faltenbogen" 1:25.000

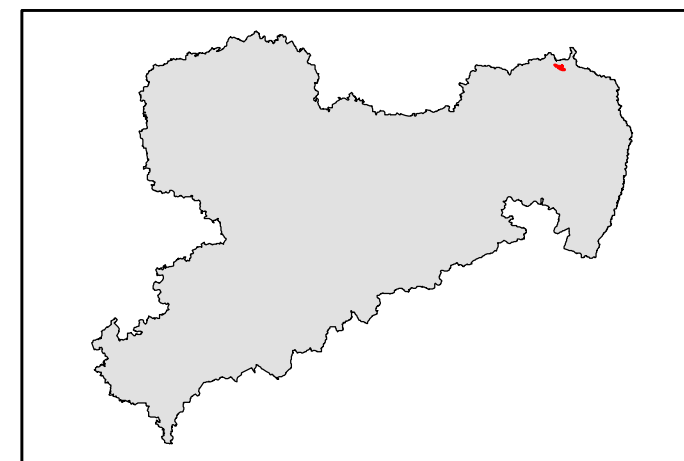
Lebensraumtypen nach Anhang I der FFH-Richtlinie

-   3130 Oligo- bis mesotrophe Stillgewässer
-    3150 Eutrophe Stillgewässer
-  7140 Übergangs- und Schwingrasenmoore

Habitatflächen für Arten nach Anhang II der FFH-Richtlinie

-  Mopsfledermaus
-  Kammmolch

 Grenze des SCI 95 "Muskauer Faltenbogen"



Herausgeber:
Sächsisches Landesamt
für Umwelt und Geologie



Bearbeitung: Plan T
Planungsgruppe Landschaft und Umwelt
Leitung: Gabriele Hintemann
Bearbeiter: Markus Lindner
Bearbeitungsstand: 29.02.2008