


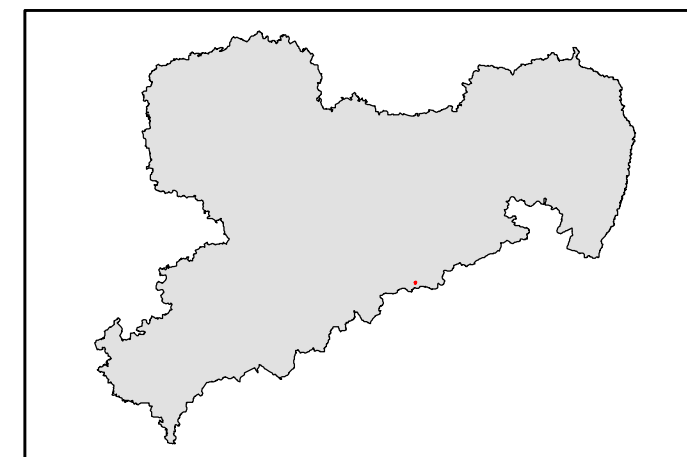


Übersichtskarte Lebensraumtypen und Arthabitate im SCI Nr. 084E "Kahleberg bei Altenberg" 1:10.000

Lebensraumtypen nach Anhang I der FFH-Richtlinie

-  4030 Trockene Heiden
-  8150 Silikatschutthalden

 Grenze des SCI 084E "Kahleberg bei Altenberg"



Herausgeber:
Sächsisches Landesamt
für Umwelt und Geologie



Bearbeitung: Plan T
Planungsgruppe Landschaft und Umwelt
Leitung: Gabriele Hintemann
Bearbeiter: Markus Lindner
Bearbeitungsstand: 29.02.2008