












Übersichtskarte Lebensraumtypen und Arthabitate im SCI Nr. 046 "Molkenbornteiche Stölpchen" 1:25.000


Lebensraumtypen nach Anhang I der FFH-Richtlinie

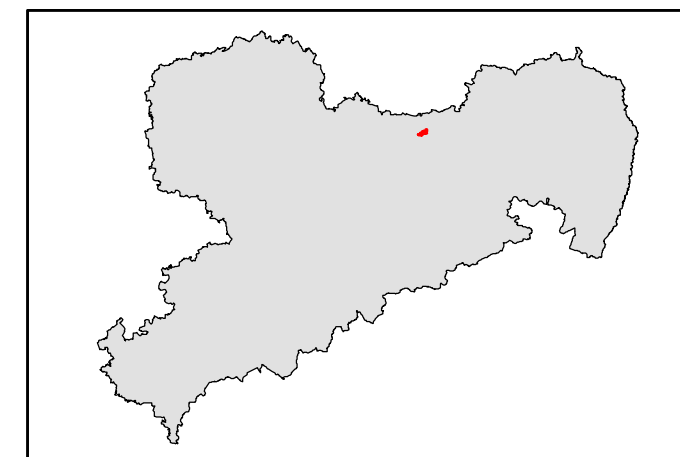
-  3130 Oligo- bis mesotrophe Stillgewässer
 -  3150 Eutrophe Stillgewässer
 -  4010 Feuchte Heiden
 -  6510 Flachland-Mähwiesen
 -  9190 Eichenwälder auf Sandebenen
 -  91E0* Erlen-Eschen- und Weichholzaunenwälder
- * Prioritärer Lebensraumtyp

Habitatflächen für Arten nach Anhang II der FFH-Richtlinie

-  Schwimmendes Froschkraut
-  Biber
-  Rotbauchunke
-  Kammolch
-  Schmalbindiger Breitflügel-Tauchkäfer

Für den Fischotter wurde das gesamte FFH-Gebiet als Habitatfläche ausgewiesen.

 Grenze des SCI 046 "Molkenbornteiche Stölpchen"



Herausgeber:
Sächsisches Landesamt
für Umwelt und Geologie



Bearbeitung: Plan T
Planungsgruppe Landschaft und Umwelt
Leitung: Gabriele Hintemann
Bearbeiter: Markus Lindner
Bearbeitungsstand: 29.02.2008