





# Übersichtskarte Lebensraumtypen und Arthabitate im SCI 038 "Weicholdswald" 1:25.000

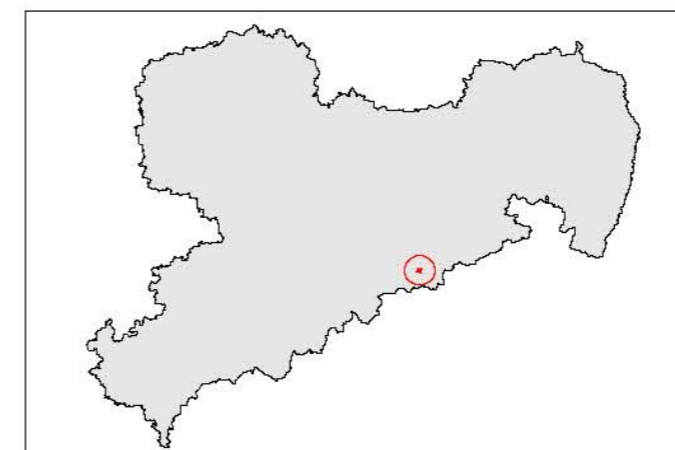
## Lebensraumtypen nach Anhang I der FFH-Richtlinie

	3260	Fließgewässer mit Unterwasservegetation
	6520	Berg-Mähwiesen
	9110	Hainsimsen-Buchenwälder
	9130	Waldmeister-Buchenwälder
	91E0*	Erlen-Eschen- und Weichholzaunenwälder
		* Prioritärer Lebensraumtyp

## Habitatflächen für Arten nach Anhang II der FFH-Richtlinie

nicht vorhanden

 Grenze des SCI 038 "Weicholdswald"



Herausgeber:  
Sächsisches Landesamt  
für Umwelt und Geologie



Bearbeitung: Jestaedt, Wild + Partner  
Büro für Raum- und Umweltplanung  
Leitung: Georg Wild  
Bearbeiter: Georg Wild  
Bearbeitungsstand: 08.11.2006

