

















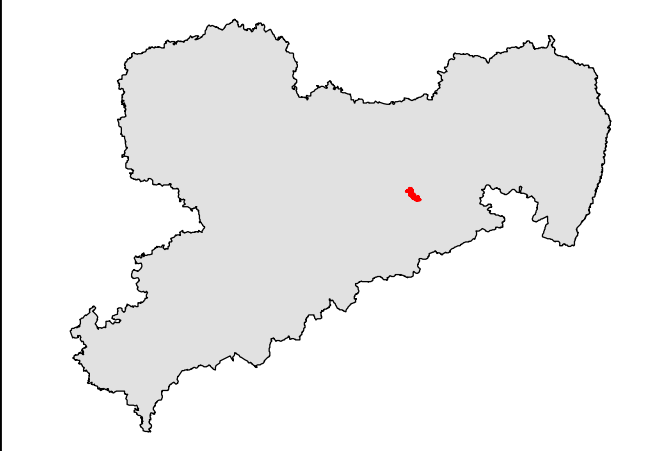
Übersichtskarte Lebensraumtypen und Arthabitate im SCI Nr. 033E "Elbtalhänge zwischen Loschwitz und Bonnewitz" 1:25.000

Lebensraumtypen nach Anhang I der FFH-Richtlinie

-  3260 Fließgewässer mit Unterwasservegetation
 -  6430 Feuchte Hochstaudenfluren
 -  6510 Flachland-Mähwiesen
 -  8220 Silikاتفelsen mit Felsspaltenv egetation
 -  8230 Silikاتفelsen mit Pionierv egetation
 -  9110 Hainsimsen-Buchenwälder
 -  9170 Labkraut-Eichen-Hainbuchenwälder
 -  9180* Schlucht- und Hangmischwälder
 -  91E0* Erlen-Eschen- und Weichholzauenwälder
- * Prioritärer Lebensraumtyp

Habitatflächen für Arten nach Anhang II der FFH-Richtlinie

-  Großes Mausohr, Mopsfledermaus
-  Kleine Hufeisennase
-  Quartiere: Großes Mausohr, Kleine Hufeisennase
-  Eremit
-  Spanische Flagge
-  Dunkler Wiesenknopf-Ameisenbläuling
-  Grenze des SCI 033E "Elbtalhänge zwischen Loschwitz und Bonnewitz"



Herausgeber:
Sächsisches Landesamt
für Umwelt, Landwirtschaft
und Geologie

Bearbeitung: Plan T
Planungsgruppe Landschaft und Umwelt
Leitung: Gabriele Hintemann
Bearbeiter: Markus Lindner
Bearbeitungsstand: 14.11.2008



Herausgeber: Sächsisches Landesamt für Umwelt,
Landwirtschaft und Geologie
Geobasisdaten: © 2008, Landesvermessungsamt Sachsen

