










Übersichtskarte Lebensraumtypen und Arthabitate im FFH-Gebiet Nr. 216 „Bienitz und Moormergelgebiet“ 1:25.000

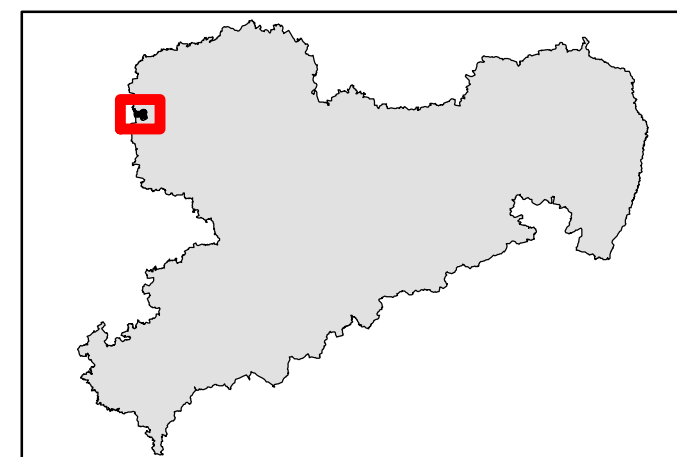
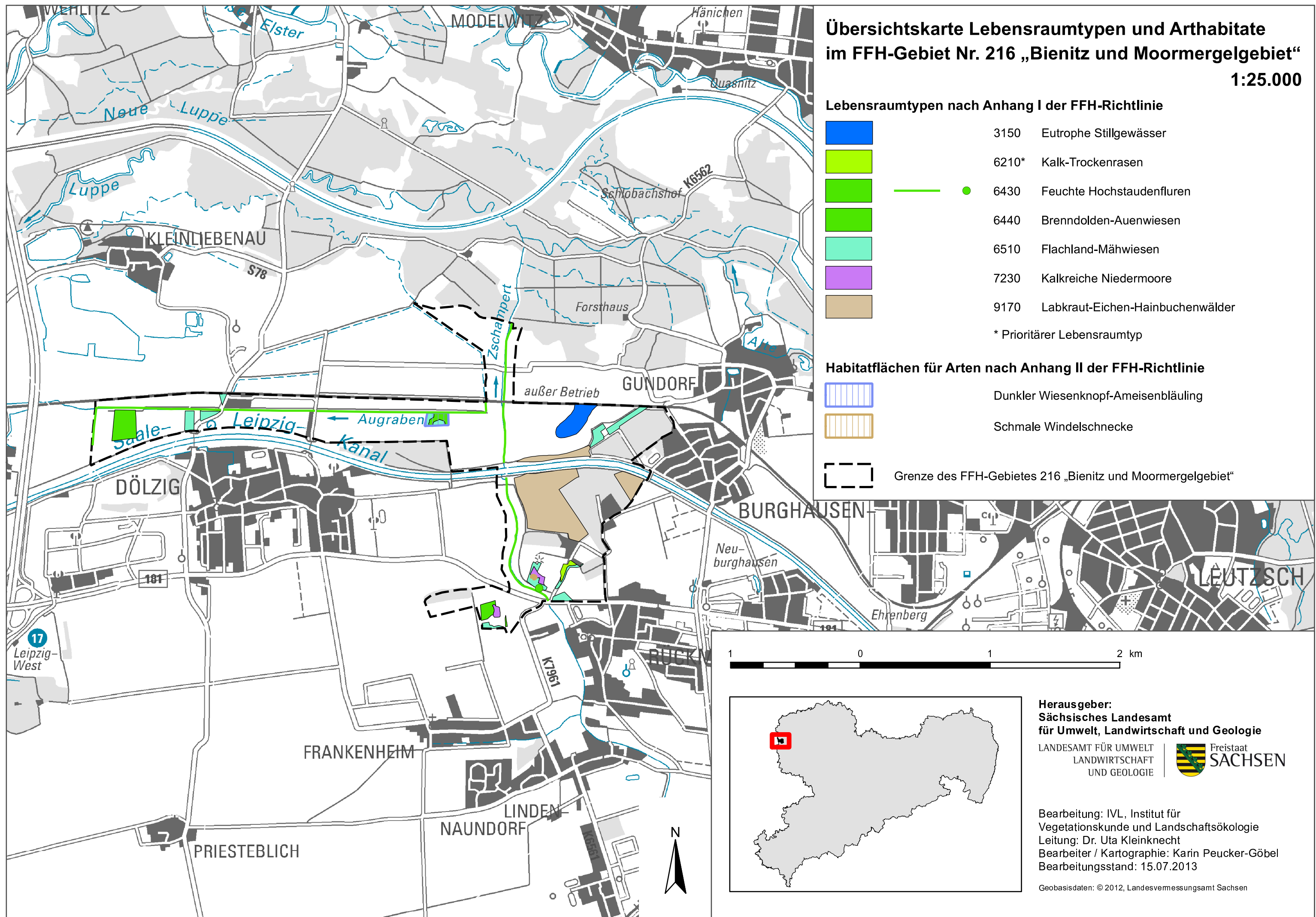
Lebensraumtypen nach Anhang I der FFH-Richtlinie

	3150	Eutrophe Stillgewässer
	6210*	Kalk-Trockenrasen
	6430	Feuchte Hochstaudenfluren
	6440	Brenndolden-Auenwiesen
	6510	Flachland-Mähwiesen
	7230	Kalkreiche Niedermoore
	9170	Labkraut-Eichen-Hainbuchenwälder
	* Prioritärer Lebensraumtyp	

Habitatflächen für Arten nach Anhang II der FFH-Richtlinie

	Dunkler Wiesenknopf-Ameisenbläuling
	Schmale Windelschnecke

 Grenze des FFH-Gebietes 216 „Bienitz und Moormergelgebiet“



Herausgeber:
Sächsisches Landesamt
für Umwelt, Landwirtschaft und Geologie
LANDESAMT FÜR UMWELT
LANDWIRTSCHAFT
UND GEOLOGIE



Bearbeitung: IVL, Institut für
Vegetationskunde und Landschaftsökologie
Leitung: Dr. Uta Kleinknecht
Bearbeiter / Kartographie: Karin Peucker-Göbel
Bearbeitungsstand: 15.07.2013

Geobasisdaten: © 2012, Landesvermessungsamt Sachsen