












Lebensraumtypen nach Anhang I der FFH-Richtlinie

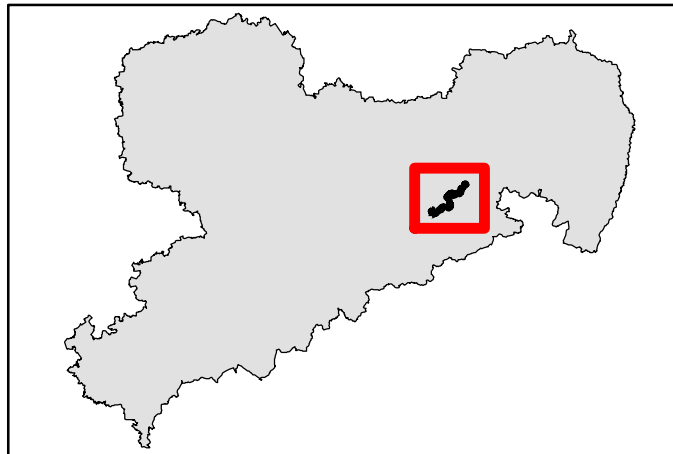
	3150	Eutrophe Stillgewässer
	3260	Fließgewässer mit Unterwasservegetation
	6410	Pfeifengraswiesen
	6430	Feuchte Hochstaudenfluren
	6510	Flachland-Mähwiesen
	8220	Silikatfelsen mit Felsspaltenvegetation
	9110	Hainsimsen-Buchenwälder
	9160	Sternmieren-Eichen-Hainbuchenwälder
	9170	Labkraut-Eichen-Hainbuchenwälder
	91E0*	Erlen-Eschen- und Weichholzaunenwälder
* Prioritärer Lebensraumtyp		

Habitatflächen für Arten nach Anhang II der FFH-Richtlinie

	Prächtiger Dünfarn
	Biber, Fischotter
	Großes Mausohr
	Kammolch
	Bachneunauge, Groppe
	Eremit*
	Dunkler Wiesenknopf-Ameisenbläuling
	Grüne Keiljungfer
* Prioritäre Art	

 Grenze des FFH-Gebietes 162 „Wesenitz unterhalb Buschmühle“

1 0 1 2 km



Herausgeber:
Sächsisches Landesamt
für Umwelt, Landwirtschaft und Geologie
LANDESAMT FÜR UMWELT
LANDWIRTSCHAFT
UND GEOLOGIE
Freistaat
SACHSEN

Bearbeitung: IVL, Institut für
Vegetationskunde und Landschaftsökologie
Leitung: Dr. Uta Kleinknecht
Bearbeiter / Kartographie: Karin Peucker-Göbel
Bearbeitungsstand: 28.03.2013

Geobasisdaten: © 2012, Landesvermessungsamt Sachsen