

















Übersichtskarte Lebensraumtypen und Arthabitate
im FFH-Gebiet Nr. 75E „Elstersteilhänge“


1:25.000


Lebensraumtypen nach Anhang I der FFH-Richtlinie

	3150	Eutrophe Stillgewässer
	3260	Fließgewässer mit Unterwasservegetation
	6110*	Basophile Pionierrasen
	6210*	Kalk-Trockenrasen
	6430	Feuchte Hochstaudenfluren
	6510	Flachland-Mähwiesen
	7220*	Kalktuff-Quellen
	8160	Kalkhaltige Schutthalden
	8210	Kalkfelsen mit Felsspaltenvegetation
	8220	Silikatfelsen mit Felsspaltenvegetation
	8230	Silikatfelsen mit Pioniervegetation
	9110	Hainsimsen-Buchenwälder
	9130	Waldmeister-Buchenwälder
	9170	Labkraut-Eichen-Hainbuchenwälder
	9180*	Schlucht- und Hangmischwälder
	91E0*	Erlen-Eschen- und Weichholzaunenwälder

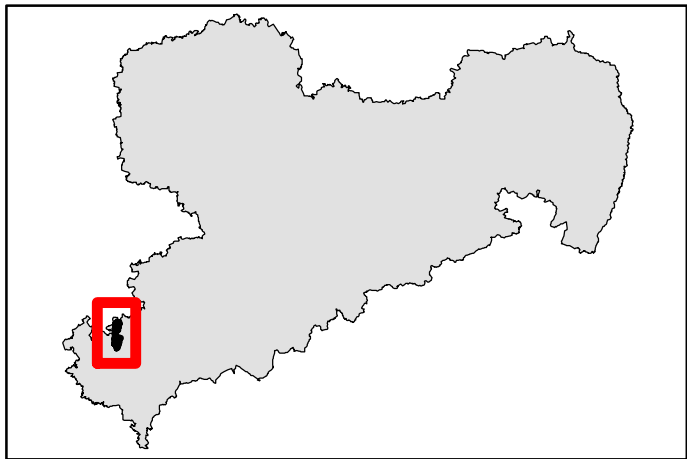
* Prioritärer Lebensraumtyp

Habitatflächen für Arten nach Anhang II der FFH-Richtlinie

	Großes Mausohr
	Kammolch
	Groppe
	Dunkler Wiesenknopf-Ameisenbläuling
	Große Moosjungfer

 Grenze des FFH-Gebietes 75E "Elstersteilhänge"

1 0 1 2 km



Herausgeber:
**Sächsisches Landesamt
für Umwelt, Landwirtschaft und Geologie**
LANDESAMT FÜR UMWELT
LANDWIRTSCHAFT
UND GEOLOGIE



Bearbeitung: IVL, Institut für
Vegetationskunde und Landschaftsökologie
Leitung: Dr. Uta Kleinknecht
Bearbeiter / Kartographie: Karin Peucker-Göbel
Bearbeitungsstand: 15.07.2013

Geobasisdaten: © 2012, Landesvermessungsamt Sachsen