



**Übersichtskarte Lebensraumtypen und Arthabitate
im SCI Nr. 291 "Triebtalgebiet"
1:25.000**

Lebensraumtypen nach Anhang I der FFH-Richtlinie

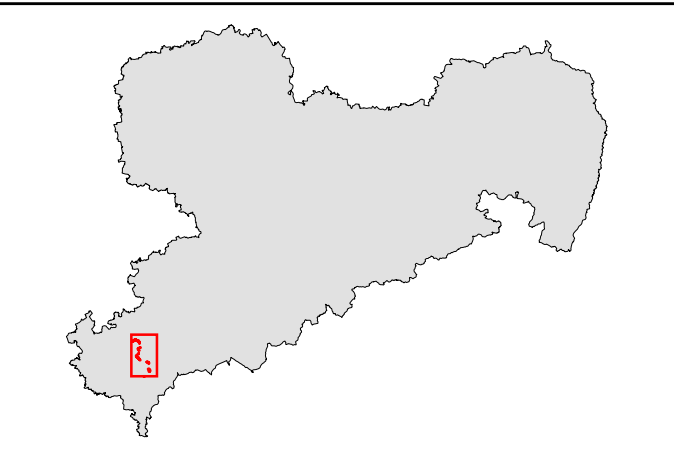
- | | | |
|---|-------|---|
|  | 3150 | Eutrophe Stillgewässer |
|  | 3260 | Fließgewässer mit Unterwasservegetation |
|  | 6230* | Artenreiche Borstgrasrasen |
|  | 6410 | Pfeifengraswiesen |
|  | 6430 | Feuchte Hochstaudenfluren |
|  | 6510 | Flachland-Mähwiesen |
|  | 9110 | Hainsimsen-Buchenwälder |
|  | 91D4* | Fichten-Moorwälder |
|  | 91E0* | Erlen-Eschen- und Weichholzaunenwälder |
|  | 9410 | Montane Fichtenwälder |

* Prioritärer Lebensraumtyp

Habitatflächen für Arten nach Anhang II der FFH-Richtlinie

- | | |
|---|--|
|  | Fledermäuse, hier Großes Mausohr (<i>Myotis myotis</i>) |
|  | Fische und Rundmäuler, hier Bachneunauge (<i>Lampetra planeri</i>) |

 Grenze des SCI XX "Name des SCI"



Herausgeber:
**Sächsisches Landesamt
für Umwelt, Landwirtschaft und Geologie**
LANDESAMT FÜR UMWELT,
LANDWIRTSCHAFT
UND GEOLOGIE  **SACHSEN**
Bearbeitung: Büro Lukas GbR
Leitung: Lukas, Horst
Bearbeiter: Lukas, Horst; Lukas; Alexandra;
Ulbricht, Jörg
Bearbeitungsstand: 31.10.2012

Geobasisdaten: © 2007, Landesvermessungsamt Sachsen